



















<b>2023</b> <b>CIRCUIT N° 1 B</b> <b>ENV. 50 KM</b> 	<b>2023</b> <b>CIRCUIT N° 2 B</b> <b>ENV. 58 KM</b> 	<b>2023</b> <b>CIRCUIT N° 3 B</b> <b>ENV 64 KM</b> 
<b>Thy-le-Château</b> <b>Somzée</b> <b>Gerpennes</b> <b>Fromiée</b> <b>Biesme</b> <b>Oret</b> <i>(route de Mettet - garage Opel-prendre à droite puis première route à gauche vers Morialmé</i> <b>Fraire</b> <b>Fairoul</b> <b>Walcourt (centre)</b> <b>Carrefour GB</b> <b>Chastrès</b> <b>Laneffe</b> <b>Somzée</b> <b>Pont des diables</b> <b>Thy-le-Château</b>	<b>Thy-le-Château</b> <b>Somzée</b> <b>Gerpennes</b> <b>Acoz</b> <b>Villers Poterie</b> <b>Gougnyes</b> <b>Biesme</b> <b>Fromiée</b> <b>Hymiée</b> <b>Hanzinne (cimetière)</b> <b>Hanzinelle</b> <b>Le Donveau</b> <b>Morialmé</b> <b>Fraire</b> <b>Fairoul</b> <b>Walcourt</b> <b>Fontenelle</b> <b>Mertenne</b> <b>Rognée</b> <b>Berzée</b> <b>Thy-le-Château</b>	<b>Thy-le-Château</b> <b>Somzée</b> <b>Tarcienne (cimetière)</b> <b>Hanzinne (cimetière)</b> <b>Hymiée</b> <b>Fromiée</b> <b>Biesme</b> <b>Mettet (gare – tout droit vers Furnaux)</b> <b>Furnaux</b> <b>Ermeton</b> <b>Maredret</b> <b>Maredsous</b> <b>Maredret</b> <b>Ermeton</b> <b>Biesmerée</b> <b>Mettet</b> <b>Biesme</b> <b>Gerpennes</b> <b>Somzée</b> <b>Pont des Diables</b> <b>Thy-le-Château</b>




<b>2023</b> <b>CIRCUIT N° 4 B</b> <b>ENV. 60 KM</b> 	<b>2023</b> <b>CIRCUIT N° 5 B</b> <b>ENV. 54 KM</b> 	<b>2023</b> <b>CIRCUIT N° 6 B</b> <b>ENV. 64 KM</b> 
<p> <b>Thy-le-Château</b>  <b>Moulin de Thy</b>  <b>Rognée</b>  <b>Mertenne</b>  <b>Castillon, à l'église à gauche puis droite</b>  <b>direction Boussu-lez-Walcourt et avant</b>  <b>le terrain de foot, à gauche vers</b>  <b>Fontenelle</b>  <b>Walcourt</b>  <b>Vogenée</b>  <b>Yves-Gomezée vers Fraire par le bois</b>  <b>des minières, à la grand route à</b>  <b>gauche, puis à droite et à droite vers</b>  <b>Morialmé</b>  <b>Thy-le-Baudouin (par la forge)</b>  <b>Laneffe</b>  <b>Somzée (dans la descente vers le pont</b>  <b>du diable, à droite vers la chapelle de</b>  <b>Somzée et à la chapelle, à gauche vers</b>  <b>Gourdinne)</b>  <b>Gourdinne</b>  <b>Thy-le-Château (carrefour route de</b>  <b>Nalannes)</b>  <b>Thy-le-Château</b> </p>	<p> <b>Thy-le-Château</b>  <b>Somzée</b>  <b>Tarcienne (cimetière)</b>  <b>Hanzinne (cimetière)</b>  <b>Hymiée</b>  <b>Fromiée</b>  <b>Biesme</b>  <b>Gougnes</b>  <b>Villers Poterie</b>  <b>Acoz</b>  <b>Joncret</b>  <b>Le Bultia</b>  <b>Nalannes centre</b>  <b>Gourdinne</b>  <b>Somzée</b>  <b>Thy-le-Château</b> </p>	<p> <b>Thy-le-Château</b>  <b>Berzée</b>  <b>Rognée</b>  <b>Castillon</b>  <b>Erpion</b>  <b>Vergnies</b>  <b>Renlies</b>  <b>Sautin</b>  <b>Rance</b>  <b>Froidchapelle</b>  <b>Cerfontaine</b>  <b>La plate taille</b>  <b>Le Belvédère</b>  <b>Silenrieux</b>  <b>Pry</b>  <b>Thy-le-Château</b> </p>




<b>2023</b> <b>CIRCUIT N° 7B</b> <b>ENV 60 KM</b> 	<b>2023</b> <b>CIRCUIT N° 8 B</b> <b>ENV. 61 KM</b> 	<b>2023</b> <b>CIRCUIT N° 9 B</b> <b>ENV.55 KM.</b> 
<b>Thy-le-Château</b> <b>Somzée</b> <b>Gerpennes</b> <b>Villers Poterie</b> <b>Gougnies</b> <b>Biesme</b> <b>Devant les Bois</b> <b>Pontaury</b> <b>Bossière</b> <b>Graux</b> <b>Furnaux</b> <b>Biesmerée</b> <b>Stave</b> <b>Corenne</b> <b>Florennes</b> <b>St Aubin</b> <b>Fraire - Morialmé</b> <b>Thy-le-Bauduin</b> <b>Somzée</b> <b>Thy-le-Château</b>	<b>Thy-le-Château</b> <b>Somzée</b> <b>Thy le Bauduin</b> <b>Morialmé</b> <b>Florennes (direction Mettet)</b> <b>Stave</b> <b>Biesmerée (par terrain de foot)</b> <b>Ermeton</b> <b>Maredret (dans le virage prendre à droite)</b> <b>Maredsous (Abbaye)</b> <b>Maredret</b> <b>Ermeton</b> <b>Biesmerée</b> <b>Mettet (circuit)</b> <b>Hanzinelle</b> <b>Hanzinne</b> <b>Tarcienne</b> <b>Somzée</b> <b>Thy-le-Château</b>	<b>Thy-le-Château</b> <b>Somzée</b> <b>Tarcienne (cimetière)</b> <b>Hanzinne (cimetière)</b> <b>Hymiée</b> <b>Fromiée</b> <b>Biesme</b> <b>Oret (garage opel – à droite)</b> <b>Hanzinelle</b> <b>Hanzinne (au gros arbre à gauche vers)</b> <b>Tarcienne (centre)</b> <b>Les Flaches</b> <b>Le Bultia</b> <b>Nalinnes (centre)</b> <b>Baconval</b> <b>Thy-le-Château</b>

<b>2025</b> <b>CIRCUIT N° 10 B</b> <b>ENV. 70 KM</b> 	<b>2023</b> <b>CIRCUIT N° 11 B</b> <b>ENV. 60 KM</b> 	<b>2023</b> <b>CIRCUIT N° 12 B</b> <b>ENV. 64 KM</b> 
<p> <b>Thy-le-Château</b>  <b>Somzée</b>  <b>Gerpinnes</b>  <b>Villers Poterie</b>  <b>Gougnies (après env. 1 km, à gauche)</b>  <b>Devant les Bois</b>  <b>Pontaury – St Gérard</b>  <b>Graux - Bossière</b>  <b>Mettet (circuit)</b>  <b>Oret (garage Opel)</b>  <b>Le Donveau</b>  <b>Morialmé - Fraire</b>  <b>Fairoul - Walcourt</b>  <b>Chastres – Laneffe</b>  <b>Somzée - Thy-le-Château</b> </p>	<p> <b>Thy-le-Château</b>  <b>Rognée</b>  <b>Mertenne</b>  <b>Clermont</b>  <b>Strée</b>  <b>Ragnies</b>  <b>Lobbès</b>  <b>Bienne lez Happart</b>  <b>Merbes Ste Marie</b>  <b>Merbes le Château</b>  <b>Solre sur Sambre</b>  <b>Hantes Wiheries</b>  <b>Fontaine Valmont</b>  <b>Leers et Fosteau</b>  <b>Strée</b>  <b>Clermont</b>  <b>Castillon</b>  <b>Fontenelle</b>  <b>Mertenne</b>  <b>Rognée</b>  <b>Thy-le-Château</b> </p>	<p> <b>Thy-le-Château</b>  <b>Berzée</b>  <b>Rognée - Mertenne</b>  <b>Clermont</b>  <b>Strée</b>  <b>Leers et Fosteau</b>  <b>Fontaine Valmont, 100 m après la place,</b>  <b>prendre à droite vers</b>  <b>Sart la Buissiere (contourner la place et</b>  <b>après 200 m à gauche vers)</b>  <b>Merbes le Château</b>  <b>Solre sur Sambre</b>  <b>Hantes Wiheries</b>  <b>Fontaine Valmont(avant dessus côte,au</b>  <b>carrefour,prendre à droite.Tout droit</b>  <b>jusque grand route et là prendre à droite</b>  <b>A 1 km,prendre à gauche vers</b>  <b>Thirimont</b>  <b>Strée</b>  <b>Clermont</b>  <b>Mertenne</b>  <b>Rognée</b>  <b>Berzée</b>  <b>Thy-le-Château</b> </p>




<b>2023</b> <b>CIRCUIT N° 13 B</b> <b>ENV. 60 KM</b> 	<b>2023</b> <b>CIRCUIT N° 14 B</b> <b>ENV. 55 KM</b> 	<b>2023</b> <b>CIRCUIT N° 15 B</b> <b>ENV. 63KM</b> 
<p> <b>Thy-le-Château</b>  <b>Somzée</b>  <b>Gerpennes</b>  <b>Fromiée</b>  <b>Biesme</b>  <b>Oret , traverser la route de Rouillon pour</b>  <b>rejoindre la route de Mettet-Florennes</b>  <b>Florennes</b>  <b>St Aubin</b>  <b>Yves Gomezée</b>  <b>Vogenée</b>  <b>Walcourt</b>  <b>Chastres</b>  <b>Laneffe</b>  <b>Somzée</b>  <b>Thy-le-Château</b> </p>	<p> <b>Thy-le-Château</b>  <b>Nalannes</b>  <b>Han/s/Heure (par la gare)</b>  <b>Cour-sur-Heure</b>  <b>Berzée</b>  <b>Rognée</b>  <b>Mertenne</b>  <b>Fontenelle</b>  <b>Walcourt</b>  <b>Vogenée</b>  <b>Yves Gomezée</b>  <b>St Aubin (par le franc Bois)</b>  <b>Florennes</b>  <b>Morialmé</b>  <b>Hanzinelle</b>  <b>Hanzinne Direction</b>  <b>Thy/le/Bauduin (par le centre vers)</b>  <b>Laneffe</b>  <b>Somzée</b>  <b>Thy-le-Château</b> </p>	<p> <b>Thy-le-Château</b>  <b>Somzée</b>  <b>Tarcienne</b>  <b>Hanzinne</b>  <b>Hanzinelle</b>  <b>Morialmé</b>  <b>Florennes</b>  <b>Mettet</b>  <b>Carrefour de Denée à gauche</b>  <b>St Gérard</b>  <b>Pontaury</b>  <b>Devant les Bois</b>  <b>Biesme</b>  <b>Fromiée</b>  <b>Gerpennes</b>  <b>Nalannes Bultia</b>  <b>Nalannes centre</b>  <b>Baconval</b>  <b>Thy-le-Château</b> </p>




<b>2023</b> <b>CIRCUIT N° 16 B</b> <b>ENV. 64 KM</b> 	<b>2023</b> <b>CIRCUIT N° 17 B</b> <b>ENV. 65 KM</b> 	<b>2023</b> <b>CIRCUIT N° 18 B</b> <b>ENV. 58 KM</b> 
<b>Thy-le-Château</b> <b>Berzée</b> <b>Rognée</b> <b>Mertenne</b> <b>Castillon (dir Boussu avant le terrain de foot, à gauche vers)</b> <b>Fontenelle</b> <b>Walcourt</b> <b>Chastres</b> <b>Laneffe (à la boulangerie, à droite)</b> <b>Thy-le-Bauduin</b> <b>Le Donveau</b> <b>Hanzinelle - Hanzinne</b> <b>Gerpennes</b> <b>Le Bultia</b> <b>Nalannes (centre)</b> <b>Han-sur-Heure (par la gare)</b> <b>Cour-sur-Heure</b> <b>Berzée</b> <b>Thy-le-Château</b>	<b>Thy-le-Château</b> <b>Somzée</b> <b>Hanzinne</b> <b>Hanzinelle (cimetièrre)</b> <b>Hymiée</b> <b>Fromiée</b> <b>Biesme</b> <b>Mettet (gare – tout droit ver Furnaux)</b> <b>Furnaux</b> <b>Ermeton</b> <b>Maredret</b> <b>Maredsous (gare)</b> <b>Maredsous ( abbaye)</b> <b>Gare de Maredret</b> <b>Ravel jusque Mettet</b> <b>Mettet (vers Oret par les campagnes)</b> <b>Oret (garage Opel)</b> <b>Hanzinelle</b> <b>Hanzinne</b> <b>Tarcienne</b> <b>Somzée</b> <b>Thy-le-Château</b>	<b>Thy-le-Château</b> <b>Berzée</b> <b>Rognée</b> <b>Mertenne</b> <b>Castillon</b> <b>Erpion (à Erpion, direction Froidchapelle et après env 6.5 km, à droite vers Fourbechies)</b> <b>Renlies</b> <b>Solre st Géry</b> <b>Beaumont</b> <b>Strée</b> <b>Clermont</b> <b>Mertenne</b> <b>Rognée</b> <b>Berzée</b> <b>Thy-le-Château</b>




<b>2023</b> <b>CIRCUIT N° 19 B</b> <b>ENV. 57 KM</b> 	<b>2023</b> <b>CIRCUIT N° 20 B</b> <b>ENV. 66 KM</b> 	<b>2023</b> <b>CIRCUIT N° 21 B</b> <b>ENV. 50 KM</b> 
<p> <b>Thy-le-Château</b>  <b>Somzée</b>  <b>Gerpinnes</b>  <b>Fromièe</b>  <b>Biesme</b>  <b>Oret , vers Florennes en traversant la route de Rouillon</b>  <b>Florennes</b>  <b>St Aubin (jusqu'à la N5)</b>  <b>Yves Gomezée</b>  <b>Vogenée</b>  <b>Walcourt (centre)</b>  <b>Chastres</b>  <b>Laneffe</b>  <b>Somzée</b>  <b>Thy-le-Château</b> </p>	<p> <b>Thy-le-Château</b>  <b>Somzée</b>  <b>Gerpinnes</b>  <b>Fromièe</b>  <b>Biesme</b>  <b>Oret (après la place d'Oret, à gauche vers Mette par les campagnes)</b>  <b>Mettet (centre)</b>  <b>Graux (traverser la route de Mettet)</b>  <b>Furnaux</b>  <b>Biesmerée</b>  <b>Stave</b>  <b>Corenne</b>  <b>Florennes</b>  <b>Saint Aubin</b>  <b>Morialmé</b>  <b>Fraire</b>  <b>Fairoul</b>  <b>Walcourt (boulangerie)</b>  <b>Carrefour (G.B)</b>  <b>Somzée pont des diables</b>  <b>Thy-le-Château</b> </p>	<p> <b>Thy-le-Château</b>  <b>Berzée</b>  <b>Rognée</b>  <b>Mertenne</b>  <b>Castillon</b>  <b>Erpion</b>  <b>Rond point de Cerfontaine</b>  <b>Tour du lac de Falemprise</b>  <b>Plate taille</b>  <b>A gauche Erpion</b>  <b>Boussu</b>  <b>Fontenelle</b>  <b>Mertenne</b>  <b>Rognée</b>  <b>Berzée</b>  <b>Thy-le-Château</b> </p>




<b>2025</b> <b>CIRCUIT N° 22 B</b> <b>ENV. 60 KM</b> 	<b>2023</b> <b>CIRCUIT N° 23 B</b> <b>ENV. 65 KM</b> 	<b>2023</b> <b>CIRCUIT N° 24 B</b> <b>ENV. 58 KM</b> 
<p> <b>Thy-le-Château</b>  <b>Berzée - Rognée</b>  <b>Mertenne - Clermont</b>  <b>Strée (traverser la grand route)</b>  <b>Leers et Fosteau</b>  <b>Fontaine Valmont (au carrefour à droite)</b>  <b>Biercée - Ragnies</b>  <b>Thuillies – Mertenne</b>  <b>Castillon – Boussu lez Walcourt</b>  <b>Fontenelle - Mertenne</b>  <b>Rognée – Pry</b>  <b>Chastres</b>  <b>Thy-le-Château (par le zoningà</b> </p>	<p> <b>Thy-le-Château</b>  <b>Gourdinne (par la carrière)</b>  <b>Nalannes</b>  <b>Ham sur Heure (par le château)</b>  <b>Le Panama (au sommet,rond point, à gauche vers Marbaix)</b>  <b>Marbaix</b>  <b>Gozée</b>  <b>Thuin (au pied du mur prendre à gauche)</b>  <b>Passer le passage à niveau et prendre à gauche env 300 m après le sommet, prendre à droite jusqu'à la N, ensuite à gauche.</b>  <b>Biercée</b>  <b>Leers et Fosteau</b>  <b>Aller jusqu'au rond point et prendre direction Beaumont env 500 m, direction Thirimont.</b>  <b>Strée</b>  <b>Clermont</b>  <b>Mertenne</b>  <b>Rognée</b>  <b>Pry</b>  <b>Thy-le-Château</b> </p>	<p> <b>Thy-le-Château</b>  <b>Somzée</b>  <b>Thy le Bauduin</b>  <b>Morialmé</b>  <b>Florennes (direction Mettet)</b>  <b>Puis à droite vers Stave</b>  <b>Stave</b>  <b>Corenne</b>  <b>Rosée</b>  <b>Villers le Gambon</b>  <b>Philippeville</b>  <b>Hemptinne</b>  <b>St Aubin</b>  <b>Yves Gomezée</b>  <b>Vogenée</b>  <b>Walcourt</b>  <b>Pry</b>  <b>Thy-le-Château</b> </p>









<b>2023</b> <b>CIRCUIT N° 25 B</b> <b>ENV. 57 KM</b> 	<b>2023</b> <b>CIRCUIT N° 26 B</b> <b>ENV. 55 KM</b> 	<b>2025</b> <b>CIRCUIT N° 27 B</b> <b>ENV. 79 KM</b> 
<p> <b>Thy-le-Château</b>  <b>Somzée</b>  <b>Tarcienne</b>  <b>Gerpennes</b>  <b>Fromiée</b>  <b>Biesmes</b>  <b>Mettet (au feu à gauche)</b>  <b>Graux (route en beton)</b>  <b>Furnaux</b>  <b>Biesmerée</b>  <b>Stave</b>  <b>Florennes</b>  <b>Morialmé</b>  <b>Fraire</b>  <b>Passer sur le pont de la N5 et avant le bois de Chastres, à gauche.</b>  <b>Fairoul</b>  <b>Walcourt (centre)</b>  <b>Carrefour GB</b>  <b>Thy-le-Château (par le cimetièrè)</b> </p>	<p> <b>Thy-le-Château</b>  <b>Gourdinne (par la carrière)</b>  <b>Nalannes</b>  <b>Ham-sur-Heure (par le château)</b>  <b>Le Panama (au sommet, au rond point, à gauche vers Marbaix)</b>  <b>Marbaix</b>  <b>Gozée (grand route jusqu'au pont de Thuillies)</b>  <b>Thuillies</b>  <b>Mertenne</b>  <b>Clermont</b>  <b>Castillon</b>  <b>Fontenelle</b>  <b>Walcourt (Gerlimpont)</b>  <b>Walcourt (carrefour G.B)</b>  <b>Chastres</b>  <b>Laneffe (à la boulangerie, à droite vers Thy-le-Bauduin, et au château d'eau, à gauche vers Somzée)</b>  <b>Somzée</b>  <b>Le pont des diables</b>  <b>Thy-le-Château</b> </p>	<p> <b>Thy-le-Château</b>  <b>Somzée - Tarcienne</b>  <b>Gerpennes - Fromiée</b>  <b>Biesmes</b>  <b>Mettet (au feu à gauche)</b>  <b>Graux (route en béton)</b>  <b>Denée - Bioul</b>  <b>Dans la côte à droite.</b>  <b>Warnant (descente) rue de la gare.</b>  <b>Au bas prendre à droite</b>  <b>Remonter la vallée de la Molinee</b>  <b>Maredsous (gare)</b>  <b>Maredret - Ermeton</b>  <b>Biesmerée - Mettet (circuit)</b>  <b>Oret (garage opel)</b>  <b>Hanzinelle – Hanzinne</b>  <b>Tarcienne - Somzée</b>  <b>Pont des Diables</b>  <b>Thy-le-Château</b> </p>




<b>2023</b> <b>CIRCUIT N° 28 B</b> <b>ENV 66 KM</b> 	<b>2023</b> <b>CIRCUIT N° 29 B</b> <b>ENV. 66 KM</b> 	<b>2025</b> <b>CIRCUIT N° 30 B</b> <b>ENV 52 KM</b> 
<p> <b>Thy-le-Château</b>  <b>Somzée</b>  <b>Tarcienne (cimetière)</b>  <b>Hanzinne (cimetière)</b>  <b>Hymiée - Fromiée - Biesme</b>  <b>Mettet (gare)</b>  <b>Graux</b>  <b>St Gérard, haut de la côte à gauche 2 X</b>  <b>Grand route, à gauche vers Bossière</b>  <b>Bossière ,prendre à droite vers Maison</b>  <b>A Maison,prendre 3<sup>ème</sup> à droite(rue du</b>  <b>centenaire).Grand route à gauche vers</b>  <b>Bambois, à l'église prendre à gauche</b>  <b>puis tout droit vers la N98.A la N98 à</b>  <b>gauche direction Mettet jusque</b>  <b>Pontaury.A Pontaury à droite vers</b>  <b>Devant les Bois et à Devant les Bois à</b>  <b>gauche et ensuite tout droit pour</b>  <b>rejoindre la N 573 à</b>  <b>Gougnies</b>  <b>Villers Poterie,au carrefour à gauche</b>  <b>Gerpennes</b>  <b>Tarcienne</b>  <b>Somzée</b>  <b>Pont des diables</b>  <b>Thy-le-Château</b> </p>	<p> <b>Thy-le-Château</b>  <b>Somzée</b>  <b>Thy le Bauduin</b>  <b>Morialmé</b>  <b>Florennes (direction Mettet)</b>  <b>Stave</b>  <b>Biesmerée (fond de la côte à droite)</b>  <b>Corenne</b>  <b>Flavion</b>  <b>Ermeton</b>  <b>Biesmerée</b>  <b>Mettet (circuit)</b>  <b>Hanzinelle</b>  <b>Hanzinne</b>  <b>Tarcienne</b>  <b>Somzée</b>  <b>Thy-le-Château</b> </p>	<p> <b>Thy-le-Château</b>  <b>Berzée</b>  <b>Rognée</b>  <b>Mertenne</b>  <b>Clermont</b>  <b>Strée (traverser la N tout droit)</b>  <b>Leers et Fosteau</b>  <b>Traverser la N vers Fontaine Valmont</b>  <b>Au carrefour à droite</b>  <b>Biercée</b>  <b>Ragnies</b>  <b>Thuillies</b>  <b>Mertenne</b>  <b>Castillon</b>  <b>Boussu lez Walcourt</b>  <b>Fontenelle</b>  <b>Rognée</b>  <b>Pry</b>  <b>Thy-le-Château</b> </p>

<b>2023</b> <b>CIRCUIT N° 31 B</b> <b>ENV. 50 KM</b> 	<b>2023</b> <b>CIRCUIT N° 32 B</b> <b>ENV. 50 KM</b> 	<b>2023</b> <b>CIRCUIT N° 33 B</b> <b>ENV. 60 KM</b> 
<p><b>OUVERTURE SAISON</b></p> <p><i>Thy-le-Château</i>  <i>Berzée</i>  <i>Rognée</i>  <i>Mertenne</i>  <i>Thuillies – à gauche vers l’église</i>  <i>A l’église à gauche puis à droite</i>  <i>Donstienne</i>  <i>Strée</i>  <i>Route Strée – Clermont, à gauche</i>  <i>Clermont – avant l’église à droite</i>  <i>Après environ 1.2kms, à gauche</i>  <i>Grand route Clermont – Barbençon à droite vers Barbençon</i>  <i>Avant grand route Philippeville-Beaumont à droite, puis 3<sup>ème</sup> à droite vers Beaumont</i>  <i>A Beaumont à droite route // à la N</i>  <i>Beaumont-Charleroi</i>  <i>Strée</i>  <i>Clermont</i>  <i>Castillon</i>  <i>Mertenne</i>  <i>Rognée</i>  <i>Berzée</i>  <i>Thy-le-Château</i></p>	<p><b>FERMETURE SAISON</b></p> <p><i>Thy-le-Château</i>  <i>Berzée</i>  <i>Rognée</i>  <i>Mertenne</i>  <i>Castillon</i>  <i>Erpion (direction Froidchapelle)</i>  <i>Rond point de Cerfontaine</i>  <i>Tour du lac de Falemprise</i>  <i>Plate taille</i>  <i>A gauche Erpion</i>  <i>Boussu</i>  <i>Fontenelle</i>  <i>Mertenne</i>  <i>Rognée</i>  <i>Berzée</i>  <i>Thy-le-Château</i></p>	<p><i>Thy-le-Château</i>  <i>Somzée</i>  <i>Tarcienne (cimetière)</i>  <i>Hanzinne (cimetière)</i>  <i>Hymiée – Fromiée</i>  <i>Biesme</i>  <i>Mettet (gauche vers Pontaury)</i>  <i>Pontaury (à droite)</i>  <i>St Gérard (à droite)</i>  <i>Graux</i>  <i>Mettet</i>  <i>Oret (par les campagnes)</i>  <i>Oret (garage opel – à droite)</i>  <i>Hanzinelle</i>  <i>Hanzinne</i>  <i>Tarcienne</i>  <i>Somzée</i>  <i>Thy-le-Château</i></p>

<b>2023</b> <b>CIRCUIT N° 34 B</b> <b>ENV. 55 KM</b> 	<b>2023</b> <b>CIRCUIT N° 35 B</b> <b>ENV. 65 km</b> 	<b>2023</b> <b>CIRCUIT N° 36 B</b> <b>ENV. 63 km</b> 
<p> <b>Thy-le-Château</b>  <b>Berzée</b>  <b>Rognée</b>  <b>Mertenne</b>  <b>Thuillies (à gauche vers l'église)</b>  <b>A l'église à gauche puis à droite</b>  <b>Donstienne-sortie Donstienne tout droit</b>  <b>Traverser la grand route (vers Ragnies)</b>  <b>Avant Ragnies,prendre à gauche vers</b>  <b>Leers et Fosteau</b>  <b>Puis à gauche « Château du Fosteau »</b>  <b>Après le château ,grand route à gauche</b>  <b>Vers Beaumont puis première à droite</b>  <b>vers Fontaine-Valmont</b>  <b>A Fontaine-Valmont,à la place à gauche</b>  <b>Puis à gauche vers Biercée</b>  <b>Grand route,à gauche puis droite</b>  <b>Biercée</b>  <b>Ragnies</b>  <b>Strée</b>  <b>Clermont</b>  <b>Castillon</b>  <b>Mertenne</b>  <b>Rognée</b>  <b>Berzée</b>  <b>Thy-le-Château</b> </p>	<p> <b>Thy-le-Château</b>  <b>Somzée</b>  <b>Gerpinnes</b>  <b>Fromiée</b>  <b>Biesme</b>  <b>Mettet (gare)</b>  <b>Graux</b>  <b>Rond point de Denée,direction Bioul</b>  <b>300M à droite vers Denée</b>  <b>A gauche vers Maredsous</b>  <b>Fond de la côte à droite vers</b>  <b>Maredret</b>  <b>Ermeton</b>  <b>Biesmerée</b>  <b>Mettet (circuit)</b>  <b>Oret (garage opel )</b>  <b>Hanzinelle</b>  <b>Hanzinne</b>  <b>Tarcienne</b>  <b>Somzée</b>  <b>Thy-le-Château</b> </p>	<p> <b>Thy-le-Château (par le moulin)</b>  <b>Rognée</b>  <b>Mertenne</b>  <b>Castillon</b>  <b>Strée</b>  <b>Leers et Fosteau</b>  <b>Fontaine-Valmont (à la place à gauche)</b>  <b>Puis à gauche vers Biercée</b>  <b>Grand route à gauche vers Lobbes</b>  <b>Avant Lobbes à droite vers Ragnies</b>  <b>Ragnies vers Strée et avant grand route</b>  <b>à gauche vers Donstienne</b>  <b>Thuillies</b>  <b>Mertenne - prendre à droite vers</b>  <b>Clermont puis tout droit vers Dostienne</b>  <b>Puis à gauche vers Clermont</b>  <b>Mertenne</b>  <b>Rognée</b>  <b>Berzée</b>  <b>Thy-le-Château</b> </p> <p> <b>Option :A Mertenne prendre à gauche</b>  <b>au lieu de droite = 54 KM</b> </p>

<b>2023</b> <b>CIRCUIT N° 37 B</b> <b>ENV. 65 km</b> 	<b>2023</b> <b>CIRCUIT N° 38 B</b> <b>ENV. 60 km</b> 	<b>2025</b> <b>CIRCUIT N° 39 B</b> <b>ENV. 57 km</b> 
<p> <b>Thy-le-Château</b>  <b>Berzée - Rognée - Mertenne</b>  <b>Thuillies (à gauche vers l'église)</b>  <b>A l'église à gauche puis à droite</b>  <b>Donstienne</b>  <b>Strée</b>  <b>Clermont</b>  <b>Castillon</b>  <b>Erpion (vers Froidchapelle)</b>  <b>Four à Verre (à gauche)</b>  <b>Plate taille (à droite vers Cerfontaine)</b>  <b>Au carrefour avec la route Silenrieux-</b>  <b>Cerfontaine ,prendre à gauche vers</b>  <b>Silenrieux</b>  <b>Falemprise (à droite-tour du lac)</b>  <b>Cerfontaine (direction Froidchapelle)</b>  <b>Dessus côte à droite vers Cerfontaine</b>  <b>Puis à gauche vers Froidchapelle</b>  <b>Puis à droite vers Erpion</b>  <b>Erpion (à gauche vers Castillon)</b>  <b>Castillon</b>  <b>Clermont</b>  <b>Strée - Donstienne</b>  <b>Thuillies</b>  <b>Mertenne – Rognée - Berzée</b>  <b>Thy-le-Château</b> </p>	<p> <b>Thy-le-Château</b>  <b>Somzée</b>  <b>Tarcienne (cimetière)</b>  <b>Hanzinne (cimetière)</b>  <b>Hymiée</b>  <b>Fromiée</b>  <b>Biesme</b>  <b>Mettet -gare-Au rond point,prendre le</b>  <b>Ravel, à gauche et au bout prendre à</b>  <b>gauche vers Pontaury</b>  <b>A l'entrée de Pontaury prendre 1<sup>er</sup> à</b>  <b>droite puis à gauche ,aller jusque la</b>  <b>grand route Mettet-Fosses</b>  <b>Tout droit vers Devant les Bois</b>  <b>Devant les Bois</b>  <b>Biesme</b>  <b>Oret (garage opel à droite)</b>  <b>Hanzinelle</b>  <b>Hanzinne</b>  <b>Tarcienne</b>  <b>Somzée</b>  <b>Thy-le-Château</b> </p>	<p> <b>Thy-le-Château</b>  <b>Berzée</b>  <b>Rognée</b>  <b>Mertenne</b>  <b>Thuillies (à gauche vers l'église puis à</b>  <b>droite grand route, à gauche puis à</b>  <b>droite vers Ragnies)</b>  <b>Au gros arbre, à droite puis à gauche</b>  <b>vers Lobbes.</b>  <b>Grand route à gauche vers Biercée puis</b>  <b>à droite vers</b>  <b>Fontaine Valmont à la place à gauche</b>  <b>puis à gauche vers Biercée</b>  <b>Grand route à gauche puis à droite</b>  <b>Ragnies - Thuillies</b>  <b>Donstienne - Strée</b>  <b>Clermont – Castillon</b>  <b>Fontenelle - Mertenne</b>  <b>Rognée - Pry</b>  <b>Thy-le-Château</b> </p>

<b>2023</b> <b>CIRCUIT N° 40 B</b> <b>ENV. 50 km</b> 	<b>2025</b> <b>CIRCUIT N° 41 B</b> <b>ENV. 60 km</b> 	<b>2023</b> <b>CIRCUIT N° 42 B</b> <b>ENV. 90 km</b> 
<p> <b>Thy-le-Château</b>  <b>Berzée</b>  <b>Rognée</b>  <b>Mertenne</b>  <b>Castillon</b>  <b>Clermont</b>  <b>Strée</b>  <b>Donstienne</b>  <b>Thuillies</b>  <b>Vers Mertenne par le Ravel</b>  <b>Mertenne (à droite vers Clermont)</b>  <b>Clermont</b>  <b>A Clermont faire le tour de la place</b>  <b>Remonter vers Mertenne</b>  <b>Mertenne</b>  <b>Rognée</b>  <b>Berzée</b>  <b>Thy-le-Château</b>  <b>Vers Somzée (route de Bonnière)</b>  <b>A la carrière à gauche</b>  <b>Soit vers Somzée puis vers Gourdinne</b>  <b>Soit direct vers Gourdinne</b>  <b>Thy-le-Château (par terrain de foot)</b> </p>	<p> <b>Thy-le-Château</b>  <b>Somzée</b>  <b>Tarcienne (cimetière)</b>  <b>Hanzinne (cimetière)</b>  <b>Hymiée - Fromiée</b>  <b>Biesme</b>  <b>Mettet (gare – tout droit vers Furnaux)</b>  <b>Furnaux - Ermeton</b>  <b>Maredret (à droite)</b>  <b>Maredsous (Abbaye)</b>  <b>Maredret – Ermeton</b>  <b>Biesmerée</b>  <b>Mettet (circuit)</b>  <b>Oret (par le village)</b>  <b>Garage Opel</b>  <b>Hanzinelle - Hanzinne</b>  <b>Tarcienne - Somzée</b>  <b>Thy-le-Château</b> </p>	<p> <b>Thy-le-Château</b>  <b>Somzée</b>  <b>Tarcienne</b>  <b>Gerpennes</b>  <b>Fromiée</b>  <b>Biesme</b>  <b>Mettet (centre)</b>  <b>Au feu, à gauche</b>  <b>Graux (route beton)</b>  <b>Carrefour de Denée</b>  <b>Bioul (sur la place, à gauche)</b>  <b>Arbre</b>  <b>Profondeville</b>  <b>Riviere</b>  <b>Annevoie</b>  <b>Yvoir</b>  <b>La Molignée</b>  <b>Ermeton</b>  <b>Furnaux (traverser la grand route)</b>  <b>Mettet (centre – direction Oret)</b>  <b>Oret (garage opel)</b>  <b>Hanzinelle</b>  <b>Hanzinne (au gros arbre, à gauche)</b>  <b>Tarcienne</b>  <b>Somzée</b>  <b>Thy-le-Château</b> </p>

<b>2025</b> <b>CIRCUIT N° 43 B</b> <b>ENV. 70 km</b> 	<b>2025</b> <b>CIRCUIT N° 44 B</b> <b>ENV. 70 km</b> 	<b>2025</b> <b>CIRCUIT N° 45 B</b> <b>ENV. 69 km</b> 
<p><b>Thy-le-Château</b>  <b>Berzée</b>  <b>Rognée</b>  <b>Mertenne</b>  <b>Clermont</b>  <b>Barbençon</b>  <b>Traverser la route Beaumont-Philippeville</b>  <b>Solre St Géry</b>  <b>A la route Chimay-Beaumont, à droite vers Beaumont, après 1km, à gauche vers Maubeuge, après 1km, à gauche vers Grandrieu</b>  <b>Hestrud à droite vers Cousolre</b>  <b>Bersillies l'Abbaye</b>  <b>Solre sur Sambre</b>  <b>Traverser la route Mons-Beaumont, après env. 1km à droite vers Hantes-Wiheries</b>  <b>Hantes-Wiheries</b>  <b>Fontaine Valmont</b>  <b>Biercée</b>  <b>A la gd route, à gauche vers Thuin puis à droite</b>  <b>Ragnies, vers Strée puis à gauche vers Thuillies</b>  <b>Thuillies, après la sortie du ravel, à gauche</b>  <b>Rognée</b>  <b>Berzée</b>  <b>Thy-le-Château</b></p>	<p><b>Idem circuit n°43B mais dans l'autre sens</b>  <b>Thy-le-Château</b>  <b>Berzée</b>  <b>Rognée (au poulailler à droite)</b>  <b>Thuillies</b>  <b>Ragnies</b>  <b>Biercée</b>  <b>Grand route, à gauche puis à droite</b>  <b>Hantes-Wiheries</b>  <b>Solre sur Sambre</b>  <b>Bersillies l'abbaye</b>  <b>Cousolre</b>  <b>Hestrud (à gauche)</b>  <b>Grandrieu</b>  <b>Grand route, à droite et au bas de la descente à gauche</b>  <b>DOlre sr Géry</b>  <b>Barbençon</b>  <b>Clermont</b>  <b>Mertenne</b>  <b>Rognée</b>  <b>Berzée</b>  <b>Thy-le-Château</b></p>	<p><b>Thy-le-Château</b>  <b>Berzée</b>  <b>Rognée</b>  <b>Mertenne</b>  <b>Clermont</b>  <b>Barbençon -&gt; Vergnies</b>  <b>Après 500m, à droite</b>  <b>Renlies – traverser le pont</b>  <b>Au Y à gauche – Pylône</b>  <b>Traverser le carrefour</b>  <b>Sautin – Pierre Qui Tourne, à gauche</b>  <b>Rance – château d'eau à droite</b>  <b>Froidchapelle</b>  <b>Cerfontaine</b>  <b>Tour du lac de Falemprise</b>  <b>Plate Taille -&gt; Aquacentre</b>  <b>Erpion</b>  <b>Castillon</b>  <b>Mertenne</b>  <b>Rognée</b>  <b>Berzée</b>  <b>Thy-le-Château</b></p>