


2024 Gr1



**CIRCUIT N° 01**  
Env. 50 km - 370 m D+



*Thy-le-Château  
Somzée  
Gerpennes  
Fromiée  
Biesme  
Oret  
(route de Mettet – garage OPEL)  
le Donveau – Poucet – à gauche  
Morialmé  
Fairoul  
Walcourt (centre)  
Carrefour G.B  
Chastres  
Laneffe  
Somzée  
Pont des Diables  
Thy-le-Château*

2024 Gr1



**CIRCUIT N° 02**  
Env. 67 km - 740 m D+



*Thy-le-Château  
Somzée  
Tarcienne (cimetière)  
Hanzinne  
Hanzinelle  
Avant le circuit de Mettet, à droite  
Stave  
Biesmerée (par terrain de foot)  
Ermeton  
Maredret (à droite)  
Maredsous (Abbaye)  
Sosoye  
Denée  
Graux  
Mettet  
Biesme  
fromiée  
Gerpennes  
Somzée  
Pont des Diables  
Thy-le-Château*

2024 Gr1







**CIRCUIT N° 03**  
Env. 98 km - 780 m D+



*Thy-Le-Château  
Somzée  
Thy-Le-Bauduin  
Le Donveau  
Mettet (circuit)  
Furnaux  
Maredret  
Descendre la Molignée jusqu'à Anhée  
Anhée  
Dinant  
Hastière  
Anthée  
À la sortie d'Anthée, à droite vers Ermeton et  
après environ 1 km, à gauche vers Flavion  
Corenne  
Florennes  
Morialme  
Faire (passer le pont de la N5)  
Chastres  
Thy-le-château*



<b>2024 Gr1</b> <b>★★★</b> <b>CIRCUIT N° 04</b> <b>Env. 75 km - 950 m D+</b> 	<b>2024 Gr1</b> <b>★★</b> <b>CIRCUIT N° 05</b> <b>Env. 82 km - 875 m D+</b> 	<b>2024 Gr1</b> <b>★★★</b> <b>CIRCUIT N° 06</b> <b>Env. 99 km – 1035 m D+</b> 
<p> <b>Thy-Le-Château</b>  <b>Somzée</b>  <b>Thy-Le-Bauduin</b>  <b>Le Donveau</b>  <i>À l'entrée du circuit de Mettet, à droite vers Stave</i>  <b>Corenne</b>  <b>Rosée</b>  <i>Traverser la route de Philippeville – Dinant et après la place à gauche.</i>  <b>Les Strepys</b>  <b>Gochenée</b>  <b>Vodelée</b>  <b>Romedenne</b>  <b>Surice</b>  <b>Franchimont</b>  <i>Villers-Le-Gambon – entrée de Villers, 1<sup>er</sup> à droite (rue du curé), 3<sup>ème</sup> à droite (R père heugens). À 450m, à gauche rue des Nutons (repère Chapelle à droite) direction Vodecée.</i>  <b>Vodecée – grand route à droite</b>  <b>Vodecée</b>  <b>Florennes (bas de la descente, à gauche)</b>  <b>St Aubin</b>  <b>Yves-Gomzée</b>  <b>Vogenée</b>  <b>Walcourt (centre)</b>  <b>Pry</b>  <b>Thy-Le-Château</b> </p>	<p> <b>Thy-Le-Château</b>  <b>Berzée</b>  <b>Rognée</b>  <b>Pry</b>  <b>Walcourt (carrefour G.B.)</b>  <b>Silenrieux</b>  <i>Au pied du Ry Jaune, à droite, belvédère</i>  <i>À droite Plate Taille</i>  <b>Cerfontaine</b>  <b>Senzeilles</b>  <b>Neuville</b>  <b>Philippeville</b>  <b>Hemptine</b>  <b>St Aubin</b>  <b>Florennes</b>  <i>A Florennes, direction Mettet et après le pont, à gauche.</i>  <i>Après environ 1 Km, à la fourche, à droite vers Oret.</i>  <b>Oret</b>  <b>Biesme</b>  <b>Fromiée</b>  <b>Hymiée</b>  <i>Hanzinne, à l'église à gauche puis droite, avant grand route à gauche (route // N)</i>  <b>Hanzinelle</b>  <b>Le Donveau</b>  <b>Morialmé</b>  <b>Fraire (centre)</b>  <i>(à Fraire centre, à droite et passer le pont de la N5).</i>  <b>Chastres</b>  <b>Thy-Le-Château</b> </p> 	<p> <b>Thy-Le-Château</b>  <b>Somzée</b>  <b>Thy-Le-Bauduin</b>  <b>Le Donveau</b>  <b>Mettet – circuit – centre- gare</b>  <b>Bossière</b>  <b>St Gérard</b>  <b>Lesves</b>  <b>Les six Bras</b>  <i>Aux six Bras, tout droit vers Wépion</i>  <b>Wépion</b>  <b>Namur (Citadelle)</b>  <i>A la citadelle, faire le tour de la plaine et prendre à gauche vers Bois de Villers</i>  <b>Bois de Villers</b>  <b>Les Six Bras</b>  <i>Aux Six Bras, obliquer à droite vers Fosses et après env 2 km , à la fourche, à gauche. Après env 5.5 km, route Fosses St Gérard, à gauche vers St Gérard. Puis 1<sup>er</sup> à droite et 1<sup>er</sup> à gauche – Maison traverser la gd route vers Bossière – sommet côte à droite vers Mettet</i>  <b>Mettet, grand route à droite vers rond-point</b>  <b>Biesme</b>  <b>Fromiée</b>  <b>Gerpennes</b>  <b>Somzée</b>  <b>Thy-Le-Château</b> </p>

**2024 Gr1**  
**★★★** **CIRCUIT N° 07**  
Env. 120 km - 1550 m D+



Thy-Le-Château  
Somzée  
Thy-Le-bauduin  
Florennes  
Vodecée  
Villers-Le-Gambon  
Givet  
À la sortie de Givet, à droite direction de  
Fromelennes  
Fromelennes  
Flohimont  
Felenne  
À Felenne, suivre la direction Beauraing  
Environ 4.5 km après Felenne, à droite vers  
Vencimont  
À Vencimont, suivre direction Gedinne et Sart-  
Custinne  
Sart-Custinne  
Gedinne  
Au carrefour de Gedinne centre, à droite,  
direction Charleville, Membre, Bohan  
Louette-St-Pierre  
Houdremont  
Membre  
Vresse  
Chairière  
Mouzaive  
Rochehaut  
Poupehan  
Corbion  
Bouillon

**2024 Gr1**  
**★★★** **CIRCUIT N° 08**  
Env. 75 km - 865 m D+



Thy-Le-Château  
Berzée  
Rognée  
Mertenne  
Fontenelle  
Castillon  
Erpion  
Vergnies  
Froidchapelle  
Cerfontaine  
Senzeille  
Soumoy  
Daussois  
Vogenée (fin de la route en béton)– A gauche  
vers Walcourt.  
Walcourt  
A la station essence, à droite vers Fairoul  
Fairoul  
Chastres  
Laneffe  
À la boulangerie, à droite vers Thy-Le-Bauduin  
Thy-Le-Bauduin  
À l'entrée de Thy-Le-Bauduin, à gauche vers  
Tarcienne  
Tarcienne  
À Tarcienne, direction Lumsonry et traverser la  
N5 aux feux.  
Nalannes (centre)  
Baconval  
Thy-Le-Château

**2024 Gr1**  
**★★** **CIRCUIT N° 09**  
Env. 60 km - 600 m D+



Thy-Le-Château  
Gourdinne (par la carrière)  
Nalannes centre, à gauche  
Ham/s/Heure gare  
200 m après route vers Cour/s/Heure, à gauche  
vers le Pré vert  
Marbaix  
Gozée (traverser la N)  
Thuin - à l'entrée à gauche  
Biesme-sous-Thuin  
Ragnies  
Strée  
Clermont  
Castillon  
Fontenelle  
Mertenne  
Rognée  
Pry  
Chastres  
Laneffe  
Somzée  
Pont des Diables  
Thy-Le-Château

Lien Garmin :

<https://connect.garmin.com/modern/course/248645118>



2024 Gr1

**CIRCUIT N°10**



Env. 76 km - 775 m D+



Thy-Le-Château  
 Chastres  
 (après le pont de la N 5, à droite)  
 Fraire (centre)  
 Morialmé  
 Le Donveau  
 (À l'entrée du circuit de mettet, à droite vers Stave)  
 (À la sortie de Stave, à gauche vers Biesmerée)  
 Biesmerée (à droite vers Ermeton)  
 Ermeton  
 Maredret  
 À Maredret, après le restaurant chez Léon, à droite et au-dessus de la côte, tout droit)  
 Sosoye  
 (À Sosoye, à droite vers Anhée et après env 6.5 km, à gauche vers Salet)  
 Salet  
 Bioul (route // à la N)  
 Denée (carrefour)  
 Graux  
 Mettet (centre)  
 Biesme  
 Fromiée  
 Hymiée  
 Hanzinne  
 Tarcienne  
 Somzée  
 Thy-Le-Château.



2024 Gr1

**CIRCUIT N° 11**



Env. 77 km - 880 m D+



Thy-Le-Château  
 Pry  
 Silenrieux  
 À Silenrieux, prendre la N 36 en direction de Philippeville et après env 4 km, à droite vers Soumoy  
 Soumoy  
 Cerfontaine  
 À Cerfontaine, prendre la direction de Chimay  
 Ferme St Hubert  
 Environ 14 km après Cerfontaine, à gauche vert Lompret.  
 Lompret  
 Vaultx  
 À l'entrée de Chimay, à droite, direction Virelles et Froidchapelle  
 À Froidchapelle, passer devant l'église sur la route pavée et au bas de la descente, à droite.  
 Vergnies  
 Erpion  
 Boussu-Lez-Walcourt  
 Fontenelle  
 Mertenne  
 Rognée  
 Berzée  
 Thy-Le-Château

2024 Gr1

**CIRCUIT N° 12**



Env. 102 km - 1035 m D+



Thy-le-Château  
 Berzée  
 Cour/s/Heure  
 Ham/s/Heure (Pré Vert)  
 Cour/s/Heure (dessus)  
 Thuillies  
 Biesme-sous-Thuin  
 Thuin (ville Basse – passer la Sambre)  
 Direction Anderlues  
 Anderlues – après 4 km – rond-point vers Beaumont  
 Lobbes  
 Biercée  
 Fontaine Valmont  
 La Buisnière  
 Merbes le Château  
 Solre-sur-Sambre, traverser la grand route  
 Bersillies l'Abbaye  
 Coulsore  
 Aibes  
 Berelles  
 Eceles  
 Soles-le Château – à gauche  
 Hestrud  
 Grandrieu  
 Solre st Géry  
 Dans la descente à droite direction Sivry  
 Renlies  
 Barbençon  
 Clermont – Mertenne  
 Rognée  
 Moulin de Thy  
 Thy-le-Château

2024 Gr1

CIRCUIT N° 13



Env. 70 km – 700 m D+



Thy-le-Château  
 Pry  
 Walcourt (route des barrages)  
 Fontenelle  
 Castillon  
 Mertenne  
 Thuillies  
 Donstiennes  
 Strée (route //à la grand route vers Beaumont)  
 Carrefour entrée Beaumont à droite  
 Traverser la grand route vers Thirimont  
 Puis 2<sup>ème</sup> à gauche vers Beaumont  
 Puis à droite  
 A la grand route, à gauche vers Beaumont  
 Traverser Beaumont : à la sortie à gauche vers  
 Solre - St géry  
 Renlies – suivre Froidchapelle.  
 Puis 3<sup>ème</sup> à gauche (à la petite place)  
 Vergnies – Four à verre  
 Erpion  
 Boussu lez Walcourt  
 Castillon  
 Clermont (après l'école à droite, puis à gauche)  
 Donstienne  
 Thuillies  
 Cour/s /Heure  
 À l'entrée de cour, à droite vers le cimetièrre de  
 Berzée  
 Berzée  
 Thy-le-Château.

2024 Gr1

CIRCUIT N° 14



Env. 95 km - 1085 m D+



Thy-le-Château  
 Pry  
 Silenrieux  
 Boussu-lez-Walcourt  
 Erpion  
 Four à verre  
 Froidchapelle, direction chimay et après env 1.5  
 km, à gauche vers Mariembourg  
 Carrefour de la ferme St Hubert (au carrefour,  
 tout droit et au bas de la descente, à droite)  
 Culot du Bois  
 (après env 3 km, à gauche vers Mariembourg)  
 Tromcourt (traverser la N 5)  
 Mariembourg  
 Fagnole  
 Matagne-la-Grande  
 Matagne-la-Petite  
 Romérée  
 Traverser la route Givet-Philippeville  
 Romedenne  
 Surice  
 Soulme  
 Rosée  
 Corenne  
 Florennes  
 Morialmé  
 Thy-le-Bauduin  
 Somzée  
 Thy-le-Château

2024 Gr1

CIRCUIT N° 15






Env. 78 km - 870 m D+



Thy-le-Château  
 Chastres  
 Fraire (passer le pont de la N5)  
 Mettet (circuit)  
 Bioul  
 Annevoie  
 Au bord de la Meuse, à gauche  
 Rivière  
 (à gauche, direction Charleroi)  
 Six Bras  
 (au carrefour, à gauche)  
 Lesve  
 St Gérard  
 À St Gérard, à droite vers Fosses et après env  
 800 m, à gauche vers Mettet-Pontaury  
 Mettet (centre)  
 Mettet (circuit)  
 Le Donveau  
 Thy-le-Bauduin  
 Laneffe (par la forge)  
 Somzée  
 Thy-le-Château



<b>2024 Gr1</b> <b>CIRCUIT N° 16</b>  <b>Env. 80 km - 790 m D+</b> 	<b>2024 Gr1</b> <b>CIRCUIT N° 17</b>  <b>Env. 103 km - 1040 m D+</b> 	<b>2024 Gr1</b> <b>CIRCUIT N° 18</b>  <b>Env. 102 km - 1140 m D+</b> 
<p> <b>Thy-le-Château</b>  <b>Pry</b>  <b>Walcourt (centre)</b>  <b>Vogenée</b>  <b>Daussois</b>  <b>Yves-Gomezée</b>  <b>Après pont N5 à gauche</b>  <b>St Aubin</b>  <b>Florennes</b>  <b>Corenne</b>  <b>Stave</b>  <b>À l'entrée de Stave à droite vers Biesmerée</b>  <b>Biesmerée</b>  <b>Ermeton, tout droit, et monter la côte qui mène</b>  <b>au carrefour de Denée</b>  <b>Denée (au carrefour à gauche)</b>  <b>Mettet (circuit)</b>  <b>Mettet (centre)</b>  <b>Biesme</b>  <b>Oret</b>  <b>Route de Mettet (garage opel)</b>  <b>Le Donveau</b>  <b>Hanzinelle</b>  <b>Hanzinne</b>  <b>Gerpennes</b>  <b>Somzée</b>  <b>Thy-le-Château</b> </p>	<p> <b>Thy-le-Château</b>  <b>Pry</b>  <b>Silenrieux</b>  <b>Boussu</b>  <b>Erpion – à gauche entrée Erpion</b>  <b>Plate Taille</b>  <b>Cerfontaine</b>  <b>Froidchapelle – au-dessus de la côte à gauche,</b>  <b>chapelle à droite, cimetièr</b>  <b>A la grand route à gauche</b>  <b>Virelles</b>  <b>Chimay</b>  <b>St Remy</b>  <b>Villers la Tour</b>  <b>Imbrechies</b>  <b>Macon</b>  <b>Baives</b>  <b>Moustier en Fagne</b>  <b>Eppe Sauvage</b>  <b>Sivry</b>  <b>Grandrieu</b>  <b>Leugnies</b>  <b>Leval – Chaudeville</b>  <b>Beaumont (prendre rte // à la N « par le ravel »)</b>  <b>Strée</b>  <b>Clermont</b>  <b>Mertenne</b>  <b>Rognée</b>  <b>Moulin de Thy</b>  <b>Thy-le-Château</b> </p>	<p> <b>Thy-le-Château</b>  <b>Somzée</b>  <b>Gerpennes</b>  <b>Fromièr</b>  <b>Biesme</b>  <b>Mettet</b>  <b>Graux</b>  <b>Bioul</b>  <b>Warnant</b>  <b>Haut-le-Wastia</b>  <b>Sommièr</b>  <b>Weillen</b>  <b>Onhay</b>  <b>Hastièr</b>  <b>Anthée</b>  <b>Direction Ermeton et après env 3 km, à droite</b>  <b>vers Falaën</b>  <b>Falaën</b>  <b>Sosoye</b>  <b>Maredsous</b>  <b>Maredret</b>  <b>Ermeton</b>  <b>Furnaux</b>  <b>Mettet (circuit)</b>  <b>Le Donveau</b>  <b>Hanzinelle</b>  <b>Hanzinne (gros arbre)</b>  <b>Tarcienne</b>  <b>Somzée</b>  <b>Gourdinne</b>  <b>Thy-le-Château (par le terrain de Foot)</b> </p>

2024 Gr1



**CIRCUIT N° 19**

**Env. 108 km - 1020 m D+**




Thy-le-château  
 Somzée  
 Thy-le-bauduin  
 Le Donveau  
 Mettet (circuit)  
 Furnaux  
 Ermeton  
 Anhée  
 Yvoir (vallée du Bocq)  
 Bauche  
 Evrehailles  
 Purnode  
 2 km après Purnode, à droite vers Dinant  
 Leffe  
 Dinant  
 À Dinant, traverser la Meuse et après le pont à gauche  
 Hastière  
 Anthée  
 À la sortie d'Anthée, à droite vers Ermeton et après environ 1 km, à gauche vers Flavion  
 Flavion  
 Corenne  
 Florennes  
 Morialmé  
 Fraire (passer le pont de la N5)  
 Chastres  
 Thy-le-Château

2024 Gr1



**CIRCUIT N° 20**

**Env. 80 km - 810 m D+**



Thy-le-Château  
 Pry  
 Walcourt  
 Route des Barrages  
 Silenrieux  
 (direction Beaumont, au-dessus de la côte, à gauche vers le Belvédère)  
 au bas de la descente, à gauche vers le Ry Jaune  
 Avant le barrage de Falemprise, à gauche et faire le tour du lac  
 Rond-point de Cerfontaine  
 Direction COUVIN nouvelle route  
 Senzeilles  
 Neuville  
 Samart, direction Philippeville, direction Sautour, pied de la descente à gauche, sommet à gauche vers Villers le Gambon, puis 1<sup>ère</sup> à gauche (envi 2km) vers Vodecée  
 A la gd route à droite puis 1<sup>er</sup> à gauche  
 Vodecée  
 Florennes  
 Morialmé  
 Fraire  
 Fairoul  
 Walcourt carrefour G.B  
 Chastres  
 Laneffe  
 La Forge  
 Thy-le-Bauduin  
 Tarcienne (Hublet)  
 Somzée  
 Thy-le-château

2024 Gr1



**CIRCUIT N° 21**

**Env. 82 km - 705 m D+**



Thy-le-château  
 Direction Berzée puis 2 ème à droite  
 Rue bel Horizon  
 Nalinnes  
 Ham-sur-Heure (par la gare)  
 Monter la côte par le pré vert vers Marbaix  
 Beignée  
 Jamioulx  
 Bomerée (monter M)  
 Gozée par la rue Armand Bury (route // à la N)  
 Thuin  
 Biercée  
 Fontaine Valmont  
 Hantes-Wiheries  
 Solre-sur-Samre  
 Bersillies l'Abbaye  
 Coulsore  
 Hestrud  
 Beaumont – prendre à droite direction Chimay  
 Solre st Géry  
 Barbençon  
 Clermont  
 Mertenne  
 Rognée  
 Moulin de Thy  
 Thy-le-Château

2024 Gr1

CIRCUIT N° 22



Env. 75 km - 855 m D+



*Thy-le-Château (par le notaire et ter foot)*  
*Gourdinne*  
*Nalannes centre*  
*Le Bultia*  
*Les Flaches (au carrefour, à gauche)*  
*Joncret*  
*Acoz*  
*Villers Potterie*  
*Gerpennes*  
*Hymiée*  
*Hanzinne*  
*Hanzinelle (par les campagnes)*  
*Morialmé*  
*Saint-aubin*  
*Yves-Gomezée*  
*Daussois*  
*Villers-deux-Eglises*  
*Senzeilles*  
*Cerfontaine*  
*La Plate-Taille*  
*Four à verre*  
*Erpion*  
*Boussu-lez-Walcourt*  
*Fontenelle*  
*Mertenne*  
*Rognée*  
*Moulin de Thy*  
*Thy-le-Château*

2024 Gr1

CIRCUIT N° 23



Env. 75 km - 745 m D+




*Thy-le-Château*  
*Gourdinne par les étangs*  
*Somzée*  
*Gerpennes*  
*Fromiée*  
*Biesme*  
*Oret (après la place d'Oret, à gauche vers*  
*Mettet par les campagnes)*  
*Mettet (centre)*  
*Graux (traverser la route de Mettet)*  
*Furnaux*  
*Biesmerée*  
*Stave*  
*Corenne*  
*Florennes*  
*Saint Aubin*  
*Morialmé*  
*Fraire*  
*Fairoul*  
*Walcourt (boulangerie)*  
*Carrefour (G.B.)*  
*Chastres*  
*Laneffe*  
*Somzée (chapelle)*  
*Gourdinne*  
*Thy-le-Château (par le terrain de foot)*

2024 Gr1

CIRCUIT N° 24









Env. 75 km - 755 m D+



*Thy-le-Château*  
*Berzée*  
*Cour-sur-Heure*  
*À l'entrée de Cour-sur-Heure, après le pont à*  
*gauche vers Thuillies*  
*À l'entrée de Thuillies, prendre à gauche*  
*Mertenne*  
*Clermont*  
*Castillon*  
*Erpion*  
*Froidchapelle*  
*Cerfontaine (rond-point)*  
*Falemprise (tour du lac)*  
*Soumoy*  
*Senzeilles*  
*Villers-deux-Eglises*  
*Jamiolle (à l'église à gauche)*  
*Yves-Gomezée*  
*Vogenée*  
*Walcourt (rue Basse (en pavés))*  
*Gerlimpont*  
*Fontenelle*  
*Mertenne*  
*Rognée*  
*Berzée*  
*Thy-le-Château*



<b>2024 Gr1</b> <b>CIRCUIT N° 25</b> <b>★★★ Env. 60 km - 555 m D+</b> 	<b>2024 Gr1</b> <b>★★★ CIRCUIT N° 26</b> <b>Env. 75 km - 860 m D+</b> 	<b>2024 Gr1</b> <b>CIRCUIT N° 27</b> <b>★★★ Env. 78 km - 750 m D+</b> 
<p> <b>Thy-le-Château</b>  <b>Berzée</b>  <b>Rognée</b>  <b>Mertenne</b>  <b>Clermont</b>  <b>Strée (traverser Charleroi-Beaumont)</b>  <b>Ragnies</b>  <b>Biesme-sous-Thuin</b>  <b>Thuin</b>  <b>Gozée (entrée Gozée à gauche rue Armand Bury) (route //à la grand route) – traverser la N579 rue T du Bois, jusqu'au bas de l'M de Bomerée)</b>  <b>Jamioulx (sur la place, à droite)</b>  <b>Beignée (traverser le carrefour vers Cour-sur-Heure)</b>  <b>Cour-sur-Heure</b>  <b>Au bas de la descente, à gauche vers Ham-sur-Heure.</b>  <b>Ham-su-Heure (gare)</b>  <b>Nalinnes</b>  <b>Gourdinne</b>  <b>Somzée (chapelle)</b>  <b>Le pont du diable</b>  <b>Thy-le-château</b> </p>	<p> <b>Thy-le-Château</b>  <b>Walcourt</b>  <b>Vogenée</b>  <b>Daussois</b>  <b>Soumoy</b>  <b>Senzeille</b>  <b>Cerfontaine (par la nouvelle route)</b>  <b>Culot du bois</b>  <b>Mariembourg (arrêt facultatif super Fagnes)</b>  <b>Roly</b>  <b>Samart – à l'église à droite</b>  <b>Philippeville (à gauche par Boulevard)</b>  <b>Jamagne</b>  <b>Hemptine</b>  <b>St Aubin</b>  <b>Fraire</b>  <b>Fairoul</b>  <b>Chastres</b>  <b>Laneffe</b>  <b>Somzée</b>  <b>Pont des diables</b>  <b>Thy-le-Château.</b> </p>	<p> <b>Thy-le-Château</b>  <b>Chastres</b>  <b>Fairoul</b>  <b>Fraire</b>  <b>Morialmé</b>  <b>Florennes</b>  <b>Corenne</b>  <b>Flavion</b>  <b>Ermeton</b>  <b>Biesmerée</b>  <b>Stave</b>  <b>Mettet (circuit)</b>  <b>Mettet (centre)</b>  <b>(à Pontaury, au carrefour, à gauche)</b>  <b>Devant-les-Bois</b>  <b>Sart Eustache</b>  <b>Gougnies</b>  <b>Villers Poterie</b>  <b>Gerpennes (centre)</b>  <b>Les Flaches</b>  <b>Le Bultia</b>  <b>Nalinnes (centre)</b>  <b>Baconval</b>  <b>Thy-le-Château.</b> </p>

<b>2024 Gr1</b> <b>★★★</b> <b>CIRCUIT N° 28</b> <b>Env. 90 km - 1125 m D+</b> 	<b>2024 Gr1</b> <b>★★</b> <b>CIRCUIT N° 29</b> <b>Env. 73 km - 720 m D+</b> 	<b>2024 Gr1</b> <b>★</b> <b>CIRCUIT N° 30</b> <b>Env. 77 km - 795 m D+</b> 
<p> <b>Thy-le-château</b>  <b>Somzée</b>  <b>Thy-le-Baudouin</b>  <b>Morialmé</b>  <b>Florennes</b>  <b>Vodecée</b>  <b>Villers-le-Gambon</b>  <b>Barrière de Romedenne, (à droite vers Romerée)</b>  <b>Romerée</b>  <b>(à Romerée, à gauche vers Gimnée)</b>  <b>Gimnée (à droite vers Mazée)</b>  <b>Mazée – à gauche vers Najauge, à la grand route à droite vers Treignes</b>  <b>Treignes</b>  <b>Vierves</b>  <b>Olloy</b>  <b>Nismes</b>  <b>Mariembourg</b>  <b>Roly</b>  <b>Samart – Neuville</b>  <b>À Neuville, traverser la N 5</b>  <b>Senzeille</b>  <b>Villers-deux-Eglises</b>  <b>Jamiolle (à gauche à l'église)</b>  <b>Yves-Gomzée</b>  <b>Vogenée</b>  <b>Walcourt (centre)</b>  <b>Pry</b>  <b>Thy-le-Château</b> </p>	<p> <b>Thy-le-Château</b>  <b>Somzée</b>  <b>Laneffe</b>  <b>chastres</b>  <b>Walcourt GB</b>  <b>Silenrieux</b>  <b>Boussu lez Walcourt</b>  <b>Fontenelle</b>  <b>Castillon</b>  <b>Clermont</b>  <b>Strée</b>  <b>N 53 à gauche</b>  <b>Thirimont (dir Mons)</b>  <b>Traverser la N 40</b>  <b>Tout droit chemin de campagne</b>  <b>Bousignie-sur-Roc-rue de Sartiau (passer devant l'église)</b>  <b>Dir Coulsore – Bersillies l'Abbaye -Coulsore</b>  <b>Au carrefour à gauche (vers Reugnie)</b>  <b>Reugnie</b>  <b>Rejoindre la N 597, puis à gauche</b>  <b>Leugnies</b>  <b>Leval Chaudeville</b>  <b>Beaumont (prendre la route // à la N « par le RAVEL »</b>  <b>Strée</b>  <b>Clermont</b>  <b>Mertenne</b>  <b>Rognée</b>  <b>Moulin de Thy</b>  <b>Thy-le-Château</b> </p>	<p> <b>Thy-le-Château</b>  <b>Bertzée</b>  <b>Rognée</b>  <b>Mertenne</b>  <b>Clermont</b>  <b>Barbençon</b>  <b>Traverser la route Beaumont-Philippeville</b>  <b>Solre st Géry</b>  <b>A la route Beaumont-Chimay, à droite vers Beaumont, après env 1 km, à gauche vers Maubeuge et après env 1 km, à gauche vers Grandrieu.</b>  <b>Grandrieu</b>  <b>Après l'ancien poste frontière, à droite vers Coulsore.</b>  <b>Bersillies l'Abbaye</b>  <b>Solre-sur-Sambre</b>  <b>Traverser la route Mons-Beaumont et après env 1 km, à droite vers Hantes-Wiheries.</b>  <b>Hantes-Wiheries</b>  <b>Fontaine Valmont</b>  <b>Biercée</b>  <b>A la grand route, à gauche vers Thuin et puis à droite vers Ragnies.</b>  <b>Biesme-sous-Thuin</b>  <b>Thuillies</b>  <b>Cour-sur-Heure – à gauche pour rester sur le dessus</b>  <b>Ham-sur-Heure (par la gare)</b>  <b>Nalennes</b>  <b>Gourdinne</b>  <b>Thy-le-Château (par le terrain de foot)</b> </p>

2024 Gr1

CIRCUIT N° 31



Env. 78 km - 1050 m D+



Thy-le-Château  
Pry  
Walcourt (centre)  
Vogenée  
Yves-Gomezée  
Après le pont N5, tout droit  
St Aubin  
Florennes  
Vodecée (à gauche à l'église)  
Villers-le-Gambon (à droite puis à gauche après l'église)  
Franchimont  
Surice  
Romedenne  
Vodelée  
Gochenée  
Les Strepys  
Rosée  
(traverser la route Dinant – Philippeville)  
Corenne  
Stave  
Le Donveau  
Thy-le-bauduin  
Somzée  
Thy-le-Château

2024 Gr1

CIRCUIT N° 32



Env. 75 km - 840 m D+




Thy-le-Château  
Somzée  
Gerpennes  
Hanzinne (à Hanzinne, à droite vers Thy-le-Bauduin)  
Thy-le-Bauduin  
(direction Somzée et à la fourche, à gauche vers Laneffe)  
Laneffe  
Chastres  
Fairoul  
Walcourt (centre)  
Vogenée  
Daussois  
(après Daussois, traverser la route Beaumont-Philippeville)  
Soumoy  
Senzeille  
Cerfontaine  
Froidchapelle  
Erpion  
Castillon  
Fontenelle  
Mertenne  
Rognée  
Berzée  
Thy-le-Château

2024 Gr1




CIRCUIT N° 33













Env. 92 km - 865 m D+









Thy-le-Château  
Chastres  
Fraire (passer le pont N5)  
Le Donveau  
Mettet (circuit)  
Mettet (centre)  
Pontaury (au carrefour, à droite vers St Gérard)  
St Gérard (direction Namur)  
Lesves  
Six-Bras  
(au carrefour des Six Bras, à droite)  
(dans la descente vers la Meuse, après env 3.5 km, à droite vers Arbre)  
Arbre  
(après env 1 km, à gauche vers Rouillon et monter le col du Marly versant Nord)  
Annevoie  
À gauche, puis à droite  
La Meuse  
Yvoir  
Remonter la Mollignée  
Biesmerée  
Mettet (circuit)  
Hanzinelle  
Hanzine  
Tarcienne  
Somzée  
Thy-le-Château.

<b>2024 Gr1</b> <b>CIRCUIT N° 34</b> <b>☆☆☆☆ Env. 78 km - 955 m D+</b> 	<b>2024 Gr1</b> <b>CIRCUIT N° 35</b> <b>☆☆☆☆ Env. 100 km - 865 m D+</b> 	<b>2024 Gr1</b> <b>CIRCUIT N° 36</b> <b>☆☆☆☆ Env. 80 km - 695 m D+</b> 
<p> <b>Thy-le-Château</b>  <b>Moulin de Thy</b>  <b>Rognée</b>  <b>Mertenne</b>  <b>Fontenelle</b>  <b>Boussu</b>  <b>Erpion (entrée Erpion, à gauche)</b>  <b>Plate Taille</b>  <b>Cerfontaine</b>  <b>Froidchapelle – direction Chimay et après env 1 Km, à droite vers Rance</b>  <b>Rance</b>  <b>Trieu</b>  <b>Eppe Sauvage</b>  <b>Sivry</b>  <b>Grandrieu</b>  <b>Leugnies</b>  <b>Leval Chaudeville</b>  <b>Beaumont (prendre la route // à la N par le ravel)</b>  <b>Strée</b>  <b>Clermont</b>  <b>Mertenne</b>  <b>Rognée</b>  <b>Moulin de Thy</b>  <b>Thy-le-Château</b> </p>	<p> <b>Thy-le-Château</b>  <b>Somzée</b>  <b>Tarcienne (Hublet)</b>  <b>Hanzinne (gros arbre)</b>  <b>Mettet (circuit)</b>  <b>Denée (carrefour)</b>  <b>Bioul</b>  <b>Annevoie</b>  <b>Col de Marly</b>  <b>Arbre</b>  <b>Bioul</b>  <b>Warnant</b>  <b>Sosoye</b>  <b>Denée</b>  <b>Graux</b>  <b>Mettet</b>  <b>Biesme</b>  <b>Fromiée</b>  <b>Gerpennes</b>  <b>Les Flaches</b>  <b>Le Bultia</b>  <b>Nalannes</b>  <b>Ham-sur-Heure (gare)</b>  <b>Cour-sur-Heure</b>  <b>Berzée</b>  <b>Rognée</b>  <b>Moulin de Thy</b>  <b>Thy-le-Château</b> </p>	<p> <b>Thy-le-Château</b>  <b>Berzée</b>  <b>Cour-sur-Heure</b>  <b>Thuillies à gauche(direction l'église) puis à droite à l'église vers la grand route.</b>  <b>A la grand route à gauche</b>  <b>Ragnies</b>  <b>Lobbes</b>  <b>(après les ponts, à gauche)</b>  <b>(après la portelette, à gauche)</b>  <b>Bienne-lez-happart</b>  <b>Merbes Ste Marie (traverser la R N)</b>  <b>Peissant</b>  <b>Crois-les-Rouveroy</b>  <b>Rouveroy (grand route,à gauche )</b>  <b><u>-puis direct à droite -puis 2<sup>ème</sup> à gauche</u></b>  <b><u>-carrefour suivant à droite – puis 2<sup>ème</sup> à gauche</u></b>  <b><u>- puis tout droit Grandreng</u></b>  <b>à l'îlot, à gauche vers</b>  <b>Erquelinnes</b>  <b>Rond-point vers Beaumont</b>  <b>Solre-sur-Sambre, après le pont de la sambre,</b>  <b>1<sup>er</sup> à gauche rue Reine Astrid, au bout à droite</b>  <b>traverser la grand route rue de la Cavée</b>  <b>Hantes-Wiheries</b>  <b>Fontaine Valmont</b>  <b>Grand route à gauche, puis à droite</b>  <b>Biercée</b>  <b>Ragnies</b>  <b>Strée</b>  <b>Clermont</b>  <b>Castillon</b>  <b>Fontenelle</b>  <b>Walcourt (Gerlimpont)</b>  <b>Carrefour GB</b>  <b>Thy-le-Château</b> </p>

<b>2024 Gr1</b> <b>CIRCUIT N° 37</b> ★ Env. 109 km - 935 m D+ 	<b>2024 Gr1</b> <b>CIRCUIT N° 38</b> ★★ Env. 100 km - 960 m D+ 	<b>2024 Gr1</b> <b>CIRCUIT N° 39</b> ★ Env. 70 km - 600 m D+ 
<p> <b>Thy-le-Château</b>  <b>Somzée</b>  <b>Thy le bauduin</b>  <b>Morialmé</b>  <b>Florennes</b>  <b>Traverser la rte Philippeville-Dinant au pylône.</b>  <b>Vodecée</b>  <b>Villers le Gambon</b>  <b>Petit Doische</b>  <b>Heer sur Meuse</b>  <b>Hastière</b>  <b>Dinant</b>  <b>Anhée</b>  <b>Yvoir</b>  <b>Remonter la Molinee</b>  <b>Maredret</b>  <b>Ermeton</b>  <b>Biesmerée</b>  <b>Mettet (circuit)</b>  <b>Le Donveau</b>  <b>Fraire (pont N5)</b>  <b>Chastres (traverser rte des Barrages)</b>  <b>Thy-le-Château</b> </p>	<p> <b>Thy-le-Château</b>  <b>Berzée</b>  <b>Rognée</b>  <b>Mertenne</b>  <b>Clermont à la sortie avant Barbençon à droite</b>  <b>Solre st Géry</b>  <b>Renlies (à droite, puis à gauche) vers</b>  <b>Froidchapelle – avant Fourbechies à droite</b>  <b>Château d'eau- Rance</b>  <b>Au complexe sportif à gauche vers</b>  <b>Froidchapelle, puis à droite après environ 3km</b>  <b>dans la ligne droite avant Froidchapelle</b>  <b>Traverser la route Froidchapelle - Virelles</b>  <b>Ferme St Hubert ( traverser le carrefour, au bas</b>  <b>de la descente à gauche)</b>  <b>Cerfontaine (nouvelle route, vers Neuville)</b>  <b>Après env 2 km, à gauche vers</b>  <b>Senzeilles</b>  <b>Villers deux Eglises</b>  <b>Jamiolle (à l'église à gauche)</b>  <b>Yves Gomezée</b>  <b>St Aubin – Bois des Minières</b>  <b>Fraire</b>  <b>Fairoul</b>  <b>Chastres</b>  <b>Laneffe</b>  <b>Thy le-Bauduin par la Forge</b>  <b>Tarcienne – Barrière – traverser la N5</b>  <b>Nalannes</b>  <b>Gourdannes</b>  <b>Thy par le terrain de foot</b> </p>	<p> <b>Thy-le-Château</b>  <b>Berzée</b>  <b>Rognée</b>  <b>Mertenne</b>  <b>Clermont</b>  <b>Strée</b>  <b>Leers et Fosteau</b>  <b>Fontaine valmont, 100 m après la place prendre</b>  <b>à droite</b>  <b>Sart la Buissières (contourner la place +/- 200 m</b>  <b>prendre à gauche)</b>  <b>Merbes le Château</b>  <b>Solre sur Sambre</b>  <b>Hantes Wiheries</b>  <b>Fontaine valmont</b>  <b>Biercée grd route prendre à droite</b>  <b>À 6 km, à gauche Thirimont</b>  <b>Strée</b>  <b>Clermont</b>  <b>Castillon</b>  <b>Fontenelle</b>  <b>Mertenne</b>  <b>Rognée</b>  <b>Moulin de Thy</b>  <b>Thy-le-Château</b> </p> 

<b>2024 Gr1</b> <b>CIRCUIT N° 40</b>  <b>Env. 85 km - 745 m D+</b> 	<b>2024 Gr1</b> <b>CIRCUIT N° 41</b>  <b>Env. 100 km - 1105 m D+</b> 	<b>2024 Gr1</b> <b>CIRCUIT N° 42</b>  <b>Env. 90 km - 580 m D+</b> 
<p> <b>Thy-le-Château</b>  <b>Somzée</b>  <b>Thy-le-Bauduin</b>  <b>Morialmé</b>  <b>Mettet</b>  <b>Carrefour de Denée</b>  <b>Bioul (sur la place à gauche)</b>  <b>Arbre (à la cabine élec. à gauche)</b>  <b>Lesves</b>  <b>Les Six Bras (direction Fosses, après env 2 km, prendre à gauche)</b>  <b>Bambois (à la N, prendre à gauche)</b>  <b>Puis 1<sup>er</sup> à droite, ensuite 1<sup>er</sup> à gauche (Maison), à la Nat traverser vers Bossière.</b>  <b>Au sommet à droite</b>  <b>Tout droit vers Mettet</b>  <b>Grand route à droite</b>  <b>Au rond-point vers Biesme, puis 1<sup>er</sup> à droite</b>  <b>Au carrefour à gauche</b>  <b>Devant les Bois</b>  <b>Biesme</b>  <b>Gougnies</b>  <b>Villers Poterie (au carrefour à gauche)</b>  <b>Gerpennes centre (plus par les écoles)</b>  <b>Bultia</b>  <b>Nalinnes (centre)</b>  <b>Baconval</b>  <b>Thy-le-Château</b> </p>	<p> <b>Thy-le-Château</b>  <b>Berzée</b>  <b>Rognée</b>  <b>Mertenne</b>  <b>Fontenelle</b>  <b>Boussu</b>  <b>Erpion</b>  <b>Vergnies</b>  <b>Renlies (traverser le pont, au Y, à gauche)</b>  <b>Sautin – direction pylône</b>  <b>Pierre qui tourne</b>  <b>Montbliart</b>  <b>Eppe Sauvage (à gauche)</b>  <b>Trelon</b>  <b>Glageon</b>  <b>Sains du nord</b>  <b>Ramousies</b>  <b>Liessies</b>  <b>Willies</b>  <b>Val Joly</b>  <b>Sivry</b>  <b>Sol st Géry - Barbençon</b>  <b>Clermont – Mertenne</b>  <b>Rognée</b>  <b>Moulin de Thy</b>  <b>Thy-le-Château</b> </p>	<p> <b>Thy-le-Château</b>  <b>Somzée</b>  <b>Tarcienne</b>  <b>Gerpennes</b>  <b>Fromiée</b>  <b>Biesme</b>  <b>Mettet (centre)</b>  <b>Au feu, à gauche</b>  <b>Graux (route béton)</b>  <b>Carrefour de Denée</b>  <b>Bioul (sur la place, à gauche)</b>  <b>Arbre</b>  <b>Profondeville</b>  <b>Riviere</b>  <b>Annevoie</b>  <b>Yvoir</b>  <b>La Mignée</b>  <b>Maredsous</b>  <b>Biesmerée</b>  <b>Mettet</b>  <b>Morialmé</b>  <b>Le Donveau</b>  <b>Hanzinelle</b>  <b>Hanzinne (au gros arbre, à gauche)</b>  <b>Tarcienne</b>  <b>Somzée</b>  <b>Thy-le-Château</b> </p>

<b>2024 Gr1</b>  <b>CIRCUIT N° 43</b> <b>Env. 50 km - 455 m D+</b> 	<b>2024 Gr1</b>  <b>CIRCUIT N° 44</b> <b>Env. 78 km - 630 m D+</b> 	<b>2024 Gr1</b>  <b>CIRCUIT N° 45</b> <b>Env. 70 km – 690 m D+</b> 
<p> <b>Thy-le-Château</b>  <b>Berzée</b>  <b>Rognée</b>  <b>Mertenne</b>  <b>Castillon</b>  <b>Erpion</b>  <b>Rond-point de Cerfontaine</b>  <b>Tour du lac de Falemprise</b>  <b>Plate taille</b>  <b>À gauche Erpion</b>  <b>Boussu</b>  <b>Fontenelle</b>  <b>Mertenne</b>  <b>Rognée</b>  <b>Berzée</b>  <b>Thy-le-Château</b> </p>	<p> <b>Thy-le-Château</b>  <b>Somzée</b>  <b>Tarcienne</b>  <b>Chez HUBLET, à droite</b>  <b>Hanzinne le gros arbre.</b>  <b>Hanzinelle</b>  <b>Le Donveau</b>  <b>Mettet (circuit)</b>  <b>Biesmerée</b>  <b>Maredsous</b>  <b>Vallée de la Molinee</b>  <b>Au pied de la Molinee, à gauche</b>  <b>Côte de Warnant (par la rue de la Gare)</b>  <b>Bioul</b>  <b>Graux</b>  <b>Mettet</b>  <b>Biesme</b>  <b>Fromiée</b>  <b>Gerpennes</b>  <b>Tarcienne</b>  <b>Somzée</b>  <b>Thy-le-Château</b> </p>	<p> <b>Thy-le-château</b>  <b>Gourdinne (par les carrières)</b>  <b>Nalignes</b>  <b>Jamioulx</b>  <b>Bomerée (monter l'M) au-dessus, prendre à droite la rue de Marbaix Landelies</b>  <b>Abbaye d'Aulne</b>  <b>Gozée</b>  <b>À gauche rue Auguste Farcy</b>  <b>À gauche rue Armand Bury</b>  <b>Traverser la N579</b>  <b>Rue Trieu du Bois</b>  <b>À gauche vers Bomerée</b>  <b>Ham-sur-Heure</b>  <b>Nalignes (par le Château)</b>  <b>Direction N 5</b>  <b>Traverser la N 5</b>  <b>Gerpennes</b>  <b>Hymiée</b>  <b>Hanzinne</b>  <b>Thy-le-Bauduin centre</b>  <b>La forge</b>  <b>Laneffe</b>  <b>Somzée</b>  <b>Pont des Diables</b>  <b>Thy-le-château</b> </p>

2024 Gr1



**CIRCUIT N° 46**

Env. 93 km - 950 m D+



Thy-le-Château  
 Somzée  
 Thy – le – Bauduin  
 Morialmé  
 Florennes  
 Corenne  
 Flavion  
 Falaën  
 Weillein  
 Sommière  
 Haut le Wastia  
 Vallée de la Molinee  
 Falaën  
 Sosoye  
 Maredsous  
 Maredret  
 Ermeton sur Biert  
 Biesmerée  
 Mettet  
 Oret  
 Biesme  
 Fromièe  
 Gerpennes  
 Tarcienne – Barrière  
 Traverser la N5  
 Nalinnes  
 Gourdinne  
 Thy par le terrain de foot et le notaire  
 Thy-le-Château

2024 Gr1



**CIRCUIT N° 47**

Env. 102 km - 1280 m D+



Thy-le-Château  
 Walcourt  
 Vogenée  
 Daussois  
 Soumoy  
 Senzeilles  
 Cerfontaine (par la nouvelle route)  
 Cinq Frères  
 Boussu en Fagne  
 Dailly  
 Boutonville  
 Baileux  
 Bourlers  
 Forges  
 Seloignes, à la gd route à droite, puis 1<sup>er</sup> à gauche  
 Monceau Imbrechies à droite de l'église  
 Carrefour suivant à droite, puis à gauche Salles  
 – grand route à droite puis 1<sup>er</sup> à gauche  
 Baillèvre – à gauche puis 2 ou 3 ème à droite  
 Après environ 3 Kms au Y à droite « au  
panneau – circuit touristique de la Botte du  
 Hainaut – à suivre jusque Rance  
 Rance  
 Fourbechies  
 Four à verre  
 Erpion  
 Boussu-lez-Walcourt  
 Fontenelle  
 Mertenne  
 Rognée  
 Moulin de Thy  
 Thy-le-Château

2024 Gr1



**CIRCUIT N° 48**

Env. 67 km - 610 m D+



Thy-le-Château  
 Somzée  
 Tarcienne  
 Gerpennes  
 Fromièe  
 Biesme  
 Mettet – gendarmerie à gauche  
 Pontaury  
 Fosses  
 Saint Gérard  
 Bossière  
 Mettet  
 Oret (par les campagnes)  
 Garage opel  
 Route de Rouillon  
 Hanzinelle  
 Hanzinne  
 Tarcienne  
 Somzée  
 Pont des diables  
 Thy-le-Château





**2024 Gr1**  
**★★★** **CIRCUIT N° 49**  
**Env. 100 km - 1025 m D+**




**Thy-le-Château**  
**Somzée**  
**Laneffe**  
**Thy-le-Bauduin (par la forge)**  
**Morialmé**  
**St Aubin**  
**Hemptinne**  
**Philippeville (direction Neuville)**  
**Samart**  
**Roly (à l'entrée de Roly, à gauche)**  
**Villers en Fagne**  
**Entrée de Merlemont à gauche**  
**Merlemont, traverser la grand route de**  
**Philippeville-Givet,**  
**Franchimont**  
**Surice**  
**Soulme – direction Rosée**  
**Avant Rosée, à droite vers Flavion 3km**  
**Flavion**  
**Corenne**  
**Stave**  
**Oret**  
**Biesme,Fromiée,Gerpennes,**  
**Villers Poterie,Acoz, La Raguette,**  
**Joncret, Les Flaches,**  
**Tarcienne centre, Tarcienne Barrière, traverser**  
**la N5 aux feux**  
**Nalinnes**  
**Gourdinne**  
**Thy-le-Château (par terrain de foot)**

**2024 Gr1**  
**★★★** **CIRCUIT n° 50**  
**Env. 100 km - 1055 m D+**



**Thy-le-Château**  
**Berzée**  
**Rognée**  
**Mertenne**  
**Clermont**  
**Barbençon**  
**Vergnies**  
**Froidchapelle**  
**Virelles**  
**Avant Chimay,tourner à gauche et longer le Lac**  
**Lompret**  
**Aublain**  
**Dailly**  
**Frasnes**  
**Mariembourg**  
**Nismes**  
**au rond-point de Nismes**  
**vers Dourbes à gauche**  
**Matagne la Grande**  
**Villes-en-Fagnes**  
**Sautour- à droite direction Philippeville (rue du**  
**Postienne) puis à droite direction Villers le**  
**Gambon**  
**Après environ 2 kms à gauche.**  
**À la gd route à droite puis à gauche**  
**Vodecée**  
**Florennes**  
**Morialmé**  
**Thy-le-Bauduin**  
**Somzée**  
**Thy-le-Château**

**2024 Gr1**  
**★★★** **CIRCUIT N°51**  
**Env. 75 km - 985 m D+**



**Thy-le-Château**  
**Berzée**  
**Rognée**  
**Mertenne**  
**Clermont**  
**Barbençon**  
**Vergnies**  
**Froidchapelle**  
**Virelles**  
**À gauche et longer le lac vers Lompret**  
**Avant Lompret à gauche vers Cerfontaine**  
**Cerfontaine**  
**Par la nouvelle route**  
**Senzeille**  
**Villers les deux Eglises**  
**Jamiolle (à l'église à gauche)**  
**Yves Gomezée**  
**Vogenée**  
**Walcourt**  
**Pry**  
**Thy-le-Château**

**2024 Gr1**  
**★ ★ ★** **CIRCUIT N° 52**  
**Env. 103 km - 1340 m D+**



**Thy-le-Château**  
**Berzée**  
**Rognée**  
**Mertenne**  
**Fontenelle**  
**Boussu les Walcourt**  
**Route des barrages**  
**Plate taille**  
**Cerfontaine direction Chimay**  
**Après 3 kms à gauche direction Senzeille (N978)**  
**Puis à droite Culot du Bois**  
**Boussu en Fagne**  
**Dailly à droite puis à gauche**  
**A la fourche à gauche direction Gonrieux**  
**Traverser la N Couvin/Chimay (N99)**  
**Gonrieux**  
**Presgaux**  
**À gauche direction Cul des sarts par le bois**  
**Cul des Sarts à droite N964**  
**L'Escalière à droite N589**  
**Au chasseur après env. 5Km à gauche**  
**Rièzes, La Bouverie, Poteauprè, Bourlers**  
**Chimay**  
**Virelles**  
**Froidchapelle**  
**(ou bien à Chimay suivre toutes directions**  
**Vers circuit, direction Mons et prendre le**  
**RAVEL**  
**jusque Froidchapelle)**  
**Four à verre**  
**Erpion**  
**Castillon**  
**Mertenne, Rognée**  
**Thy-le-Château**

**2024 Gr1**  
**★ ★** **CIRCUIT n° 53**  
**Env. 73 km - 640 m D+**



**Thy-le-Château**  
**Berzée**  
**Rognée**  
**Mertenne**  
**Clermont**  
**Barbençon, direction Vergnies**  
**Après env 500 m, à droite**  
**Renlies, traverser le pont, au Y à gauche**  
**Direction Pylône carrefour traverser**  
**Sautin**  
**Pierre qui Tourne à gauche**  
**Rance (château d'eau à droite)**  
**Froidchapelle**  
**Cerfontaine**  
**Tour du lac de Falemprise**  
**Plate Taille**  
**Aquacentre**  
**Erpion, direction Boussu**  
**À droite La Ruchette**  
**Route des Barrages à gauche**  
**Boussu**  
**Fontenelle**  
**Mertenne**  
**Rognée**  
**Berzée**  
**Thy-le-Château**

**2024 Gr1**  
**★** **CIRCUIT N°54**  
**Env. 50 km - 360 m D+**



**Thy-le-Château**  
**Berzée**  
**Rognée**  
**Mertenne**  
**Thuillies – à gauche vers l'église**  
**Donstienne**  
**Strée**  
**Route Strée – Clermont, à gauche**  
**Clermont – avant l'église à droite**  
**Après environ 1.2kms, à gauche**  
**Grand route Clermont – Barbençon à droite**  
**vers Barbençon**  
**Avant grand route Philippeville-Beaumont à**  
**droite, puis 3<sup>ème</sup> à droite vers Beaumont**  
**À droite route // à la N Beaumont-Charleroi**  
**Strée**  
**Clermont**  
**Castillon**  
**Mertenne**  
**Rognée**  
**Berzée**  
**Thy-le-Château**

