


2024 Gr1



CIRCUIT N° 01
Env. 50 km - 370 m D+



Thy-le-Château
Somzée
Gerpennes
Fromiée
Biesme
Oret
(route de Mettet – garage OPEL)
le Donveau – Poucet – à gauche
Morialmé
Fairoul
Walcourt (centre)
Carrefour G.B
Chastres
Laneffe
Somzée
Pont des Diables
Thy-le-Château

2024 Gr1



CIRCUIT N° 02
Env. 67 km - 740 m D+
« Sortie Maredsous »



Thy-le-Château
Somzée
Tarcienne (cimetière)
Hanzinne
Hanzinelle
Avant le circuit de Mettet, à droite
Stave
Biesmerée (par terrain de foot)
Ermeton
Maredret (à droite)
Maredsous (Abbaye)
Sosoye
Denée
Graux
Mettet
Biesme
fromiée
Gerpennes
Somzée
Pont des Diables
Thy-le-Château

2024 Gr1



CIRCUIT N° 03
Env. 98 km - 785 m D+



Thy-Le-Château
Somzée
Thy-Le-Bauduin
Le Donveau
Mettet (circuit)
Furnaux
Maredret
Descendre la Molignée jusqu'à Anhée
Anhée
Dinant
Hastière
Anthée
À la sortie d'Anthée, à droite vers Ermeton et
après environ 1 km, à gauche vers Flavion
Corenne
Florennes
Morialme
Fraire (passer le pont de
la N5)
Chastres
Thy-le-château



Lien Garmin :

<https://connect.garmin.com/modern/course/292165445>




2024 Gr1



CIRCUIT N° 04

Env. 75 km - 1015 m D+



Thy-Le-Château

Somzée

Thy-Le-Bauduin

Le Donveau

À l'entrée du circuit de Mettet, à droite vers
Stave

Corenne

Rosée

Traverser la route Philippeville-Dinant et après
la place à gauche.

Les Strepys

Gochenée

Vodelée

Romedenne

Surice

Franchimont

Villers-Le-Gambon – entrée de Villers, 1^{er} à
droite (rue du curé), 3^{ème} à droite (R père
heugens). À 450m, à gauche rue des Nutons

(repère Chapelle à droite) direction Vodecée.

Vodecée – grand route à droite

Vodecée

Florennes (bas de la descente, à gauche)

St Aubin

Yves-Gomzée

Vogenée

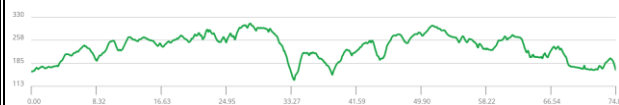
Walcourt (centre)

Pry

Thy-Le-Château

Lien Garmin :

<https://connect.garmin.com/modern/course/292163115>



2024 Gr1



CIRCUIT N° 05

Env. 82 km - 875 m D+



Thy-Le-Château

Berzée

Rognée

Pry

Walcourt (carrefour G.B.)

Silenrieux

Au pied du Ry Jaune, à droite, belvédère

À droite Plate Taille

Cerfontaine

Senzeilles

Neuville

Philippeville

Hemptine

St Aubin

Florennes

A Florennes, direction Mettet et après le pont, à
gauche.

Après environ 1 Km, à la fourche, à droite vers
Oret.

Oret

Biesme

Fromiée

Hymiée

Hanzinne, à l'église à gauche puis droite, avant
grand route à gauche (route // N)

Hanzinelle

Le Donveau

Morialmé

Fraire (centre)

(à Fraire centre, à droite et passer le pont de la
N5).

Chastres

Thy-Le-Château



2024 Gr1



CIRCUIT N° 06

Env. 95 km - 1010 m D+



Thy-Le-Château

Somzée

Thy-Le-Bauduin

Le Donveau

Mettet
Circuit-centre-gare

Bossière

St Gérard

Lesves

Les six Bras

Aux six Bras, tout droit vers Wépion

Wépion

Namur (Citadelle)

A la citadelle, faire le tour de la plaine et
prendre à gauche vers Bois de Villers

Bois de Villers

Les Six Bras

Aux Six Bras, obliquer à droite vers Fosses et
après env 2 km, à la fourche, à gauche.

Après env 5.5 km, route Fosses St Gérard, à gauche
vers St Gérard. Puis 1^{er} à droite et 1^{er} à gauche

– Maison traverser la gd route vers Bossière –
sommet côte à droite vers Mettet

Mettet, grand route à droite vers rond-point

Biesme

Fromiée

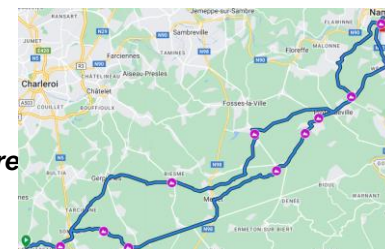
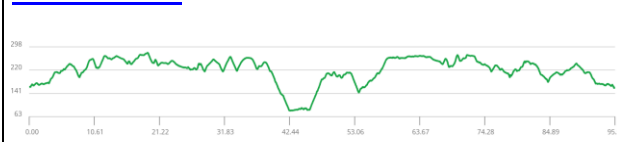
Gerpennes

Somzée

Thy-Le-Château

Lien Garmin :

<https://connect.garmin.com/modern/course/292165649>



2024 Gr1



CIRCUIT N° 07

Env. 117 km - 1500 m D+

« Sortie Bouillon »



Thy-Le-Château
 Somzée
 Thy-Le-bauduin
 Florennes
 Vodecée
 Villers-Le-Gambon
 Givet
 À la sortie de Givet, à droite direction de Fromelennes
 Fromelennes
 Flohimont
 Felenne
 À Felenne, suivre la direction Beauraing
 Environ 4.5 km après Felenne, à droite vers Vencimont
 À Vencimont, suivre direction Gedinne et Sart-Custinne
 Sart-Custinne
 Gedinne
 Au carrefour de Gedinne centre, à droite, direction Charleville, Membre, Bohan
 Louette-St-Pierre
 Houdremont
 Membre
 Vresse
 Chairière
 Mouzaive
 Rochehaut
 Poupehan
 Corbion
 Bouillon



Lien Garmin :

<https://connect.garmin.com/modern/course/292164317>




2024 Gr1



CIRCUIT N° 08

Env. 75 km - 865 m D+




Thy-Le-Château
 Berzée
 Rognée
 Mertenne
 Fontenelle
 Castillon
 Erpion
 Vergnies
 Froidchapelle
 Cerfontaine
 Senzeille
 Soumoy
 Daussois
 Vogenée (fin de la route en béton)– A gauche vers Walcourt.
 Walcourt
 A la station essence, à droite vers Fairoul
 Fairoul
 Chastres
 Laneffe
 À la boulangerie, à droite vers Thy-Le-Bauduin
 Thy-Le-Bauduin
 À l'entrée de Thy-Le-Bauduin, à gauche vers Tarcienne
 Tarcienne
 À Tarcienne, direction Lumsonry et traverser la N5 aux feux.
 Nalinnnes (centre)
 Baconval
 Thy-Le-Château

2024 Gr1



CIRCUIT N° 09

Env. 57 km - 600 m D+



Thy-Le-Château
 Gourdinne (par la carrière)
 Nalinnnes centre, à gauche
 Ham/s/Heure gare
 200 m après route vers Cour/s/Heure, à gauche vers le Pré vert
 Marbaix
 Gozée (traverser la N)
 Thuin - à l'entrée à gauche
 Biesme-sous-Thuin
 Ragnies
 Strée
 Clermont
 Castillon
 Fontenelle
 Mertenne
 Rognée
 Pry
 Chastres
 Laneffe
 Somzée
 Pont des Diables
 Thy-Le-Château



Lien Garmin :

<https://connect.garmin.com/modern/course/248645118>



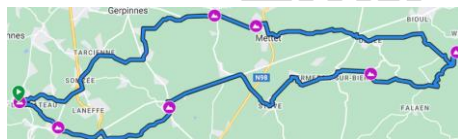
2024 Gr1



CIRCUIT N°10
Env. 76 km - 815 m D+



Thy-Le-Château
 Chastres
 (après le pont de la N 5, à droite)
 Fraire (centre)
 Morialmé
 Le Donveau
 (À l'entrée du circuit de mettet, à droite vers Stave)
 (À la sortie de Stave, à gauche vers Biesmerée)
 Biesmerée (à droite vers Ermeton)
 Ermeton
 Maredret
 À Maredret, après le restaurant chez Léon, à droite et au-dessus de la côte, tout droit)
 Sosoye
 (À Sosoye, à droite vers Anhée et après env 6.5 km, à gauche vers Salet)
 Salet
 Bioul (route // à la N)
 Denée (carrefour)
 Graux
 Mettet (centre)
 Biesme
 Fromiée
 Hymiée
 Hanzinne
 Tarcienne
 Somzée
 Thy-Le-Château



Lien Garmin :

<https://connect.garmin.com/modern/course/254419099>



2024 Gr1



CIRCUIT N° 11
Env. 77 km - 880 m D+



Thy-Le-Château
 Pry
 Silenrieux
 À Silenrieux, prendre la N 36 en direction de Philippeville et après env 4 km, à droite vers Soumoy
 Soumoy
 Soumoy
 Cerfontaine
 À Cerfontaine, prendre la direction de Chimay
 Ferme St Hubert
 Environ 14 km après Cerfontaine, à gauche vert Lompret.
 Lompret
 Vaulx
 À l'entrée de Chimay, à droite, direction Virelles et Froidchapelle
 À Froidchapelle, passer devant l'église sur la route pavée et au bas de la descente, à droite.
 Vergnies
 Erpion
 Boussu-Lez-Walcourt
 Fontenelle
 Mertenne
 Rognée
 Berzée
 Thy-Le-Château





2024 Gr1





CIRCUIT N° 12
Env. 102 km - 1035 m D+



Thy-le-Château
 Berzée
 Cour/s/Heure
 Ham/s/Heure (Pré Vert)
 Cour/s/Heure (dessus)
 Thuillies
 Biesme-sous-Thuin
 Thuin (ville Basse – passer la Sambre)
 Direction Anderlues
 Anderlues – après 4 km – rond-point vers Beaumont
 Lobbes
 Biercée
 Fontaine Valmont
 La Buisnière
 Merbes le Château
 Solre-sur-Sambre, traverser la grand route
 Bersillies l'Abbaye
 Coulsore
 Aibes
 Berelles
 Eccles
 Soles-le Château – à gauche
 Hestrud
 Grandrieu
 Solre st Géry
 Dans la descente à droite direction Sivry
 Renlies
 Barbençon
 Clermont – Mertenne
 Rognée
 Moulin de Thy
 Thy-le-Château

| 2024 Gr1 CIRCUIT N° 13 ☆☆☆☆ Env. 70 km – 700 m D+  | 2024 Gr1 CIRCUIT N° 14 ☆☆☆☆ Env. 95 km - 1085 m D+  | 2024 Gr1 CIRCUIT N° 15 ☆☆☆☆ Env. 78 km - 870 m D+  |
|--|--|--|
| <p> Thy-le-Château Pry Walcourt (route des barrages) Fontenelle Castillon Mertenne Thuillies Donstiennes Strée (route //à la grand route vers Beaumont) Carrefour entrée Beaumont à droite Traverser la grand route vers Thirimont Puis 2^{ème} à gauche vers Beaumont Puis à droite A la grand route, à gauche vers Beaumont Traverser Beaumont : à la sortie à gauche vers Solre - St géry Renlies – suivre Froidchapelle. Puis 3^{ème} à gauche (à la petite place) Vergnies – Four à verre Erpion Boussu lez Walcourt Castillon Clermont (après l'école à droite, puis à gauche) Donstienne Thuillies Cour/s /Heure À l'entrée de cour, à droite vers le cimetièrre de Berzée Berzée Thy-le-Château. </p> | <p> Thy-le-Château Pry Silenrieux Boussu-lez-Walcourt Erpion Four à verre Froidchapelle, direction chimay et après env 1.5 km, à gauche vers Mariembourg Carrefour de la ferme St Hubert (au carrefour, tout droit et au bas de la descente, à droite) Culot du Bois (après env 3 km, à gauche vers Mariembourg) Tromcourt (traverser la N 5) Mariembourg Fagnole Matagne-la-Grande Matagne-la-Petite Romerée Traverser la route Givet-Philippeville Romedenne Surice Soulme Rosée Corenne Florennes Morialmé Thy-le-Bauduin Somzée Thy-le-Château </p> | <p> Thy-le-Château Chastres Fraire (passer le pont de la N5) Mettet (circuit) Bioul Annevoie Au bord de la Meuse, à gauche Rivière (à gauche, direction Charleroi) Six Bras (au carrefour, à gauche) Lesve St Gérard À St Gérard, à droite vers Fosses et après env 800 m, à gauche vers Mettet-Pontaury Mettet (centre) Mettet (circuit) Le Donveau Thy-le-Bauduin Laneffe (par la forge) Somzée Thy-le-Château </p>  |

| 2024 Gr1 CIRCUIT N° 16  Env. 80 km - 790 m D+  | 2024 Gr1 CIRCUIT N° 17  Env. 103 km - 1040 m D+  | 2024 Gr1 CIRCUIT N° 18  Env. 102 km - 1140 m D+  |
|--|--|---|
| <p> Thy-le-Château Pry Walcourt (centre) Vogenée Daussois Yves-Gomezée Après pont N5 à gauche St Aubin Florennes Corenne Stave À l'entrée de Stave à droite vers Biesmerée Biesmerée Ermeton, tout droit, et monter la côte qui mène au carrefour de Denée Denée (au carrefour à gauche) Mettet (circuit) Mettet (centre) Biesme Oret Route de Mettet (garage opel) Le Donveau Hanzinelle Hanzinne Gerpennes Somzée Thy-le-Château </p> | <p> Thy-le-Château Pry Silenrieux Boussu Erpion – à gauche entrée Erpion Plate Taille Cerfontaine Froidchapelle – au-dessus de la côte à gauche, chapelle à droite, cimetièr A la grand route à gauche Virelles Chimay St Remy Villers la Tour Imbrechies Macon Baives Moustier en Fagne Eppe Sauvage Sivry Grandrieu Leugnies Leval – Chaudeville Beaumont (prendre rte // à la N « par le ravel ») Strée Clermont Mertenne Rognée Moulin de Thy Thy-le-Château </p> | <p> Thy-le-Château Somzée Gerpennes Fromièr Biesme Mettet Graux Bioul Warnant Haut-le-Wastia Sommièr Weillen Onhaye Hastièr Anthée Direction Ermeton et après env 3 km, à droite vers Falaën Falaën Sosoye Maredsous Maredret Ermeton Furnaux Mettet (circuit) Le Donveau Hanzinelle Hanzinne (gros arbre) Tarcienne Somzée Gourdinne Thy-le-Château (par le terrain de Foot) </p> |

2024 Gr1



CIRCUIT N° 19

Env. 108 km - 1020 m D+




Thy-le-château
Somzée
Thy-le-bauduin
Le Donveau
Mettet (circuit)
Furnaux
Ermeton
Anhée
Yvoir (vallée du Bocq)
Bauche
Evrehailles
Purnode
2 km après Purnode, à droite vers Dinant
Leffe
Dinant
À Dinant, traverser la Meuse et après le pont à gauche
Hastière
Anthée
À la sortie d'Anthée, à droite vers Ermeton et après environ 1 km, à gauche vers Flavion
Flavion
Corenne
Florennes
Morialmé
Fraire (passer le pont de la N5)
Chastres
Thy-le-Château

2024 Gr1



CIRCUIT N° 20

Env. 80 km - 810 m D+



Thy-le-Château
Pry
Walcourt
Route des Barrages
Silenrieux
(direction Beaumont, au-dessus de la côte, à gauche vers le Belvédère)
au bas de la descente, à gauche vers le Ry Jaune
Avant le barrage de Falemprise, à gauche et faire le tour du lac
Rond-point de Cerfontaine
Direction COUVIN nouvelle route
Senzeilles
Neuville
Samart, direction Philippeville, direction Sautour, pied de la descente à gauche, sommet à gauche vers Villers le Gambon, puis 1^{ère} à gauche (envi 2km) vers Vodecée
A la gd route à droite puis 1^{er} à gauche
Vodecée
Florennes
Morialmé
Fraire
Fairoul
Walcourt carrefour G.B
Chastres
Laneffe
La Forge
Thy-le-Bauduin
Tarcienne (Hublet)
Somzée
Thy-le-château

2024 Gr1



CIRCUIT N° 21

Env. 82 km - 705 m D+



Thy-le-château
Direction Berzée puis 2 ème à droite
Rue bel Horizon
Nalinnes
Ham-sur-Heure (par la gare)
Monter la côte par le pré vert vers Marbaix
Beignée
Jamioulx
Bomerée (monter M)
Gozée par la rue Armand Bury (route // à la N)
Thuin
Biercée
Fontaine Valmont
Hantes-Wiheries
Solre-sur-Samre
Bersillies l'Abbaye
Coulsoire
Hestrud
Beaumont – prendre à droite direction Chimay
Solre st Géry
Barbençon
Clermont
Mertenne
Rognée
Moulin de Thy
Thy-le-Château

2024 Gr1

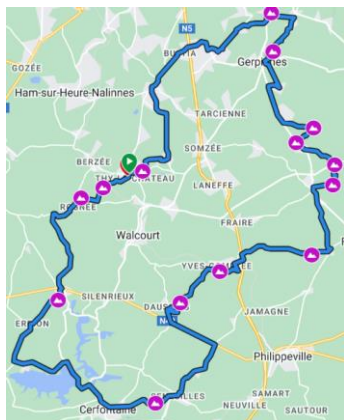
CIRCUIT N° 22



Env. 82 km - 915 m D+

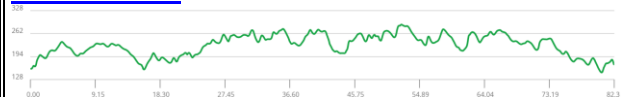


Thy-le-Château (par le notaire et ter foot)
 Gourdinne
 Nalinnes centre
 Le Bultia
 Les Flaches (au carrefour, à gauche)
 Joncret
 Acoz
 Villers Potterie
 Gerpennes
 Hymiée
 Hanzinne
 Hanzinelle (par les campagnes)
 Morialmé
 Saint-aubin
 Yves-Gomezée
 Daussois
 Villers-deux-Eglises
 Senzeilles
 Cerfontaine
 La Plate-Taille
 Four à verre
 Erpion
 Boussu-lez-Walcourt
 Fontenelle
 Mertenne
 Rognée
 Moulin de Thy
 Thy-le-Château



Lien Garmin :

<https://connect.garmin.com/modern/course/292171179>



2024 Gr1

CIRCUIT N° 23



Env. 75 km - 745 m D+



Thy-le-Château
 Gourdinne par les étangs
 Somzée
 Gerpennes
 Fromiée
 Biesme
 Oret (après la place d'Oret, à gauche vers Mettet par les campagnes)
 Mettet (centre)
 Graux (traverser la route de Mettet)
 Furnaux
 Biesmerée
 Stave
 Corenne
 Florennes
 Saint Aubin
 Morialmé
 Fraire
 Fairoul
 Walcourt (boulangerie)
 Carrefour (G.B.)
 Chastres
 Laneffe
 Somzée (chapelle)
 Gourdinne
 Thy-le-Château (par le terrain de foot)




2024 Gr1




CIRCUIT N° 24



Env. 75 km - 755 m D+



Thy-le-Château
 Berzée
 Cour-sur-Heure
 À l'entrée de Cour-sur-Heure, après le pont à gauche vers Thuillies
 À l'entrée de Thuillies, prendre à gauche
 Mertenne
 Clermont
 Castillon
 Erpion
 Froidchapelle
 Cerfontaine (rond-point)
 Falemprise (tour du lac)
 Soumoy
 Senzeilles
 Villers-deux-Eglises
 Jamiolle (à l'église à gauche)
 Yves-Gomezée
 Vogenée
 Walcourt (rue Basse (en pavés))
 Gerlimpont
 Fontenelle
 Mertenne
 Rognée
 Berzée
 Thy-le-Château

| 2024 Gr1 CIRCUIT N° 25 ☆☆☆ Env. 60 km - 555 m D+  | 2024 Gr1 ☆☆☆☆ CIRCUIT N° 26 Env. 75 km - 860 m D+  | 2024 Gr1 CIRCUIT N° 27 ☆☆☆ Env. 78 km - 750 m D+  |
|---|--|---|
| <p> Thy-le-Château Berzée Rognée Mertenne Clermont Strée (traverser Charleroi-Beaumont) Ragnies Biesme-sous-Thuin Thuin Gozée (entrée Gozée à gauche rue Armand Bury) (route //à la grand route) – traverser la N579 rue T du Bois, jusqu'au bas de l'M de Bomerée) Jamioulx (sur la place, à droite) Beignée (traverser le carrefour vers Cour-sur-Heure) Cour-sur-Heure Au bas de la descente, à gauche vers Ham-sur-Heure. Ham-su-Heure (gare) Nalinnes Gourdinne Somzée (chapelle) Le pont du diable Thy-le-château </p> | <p> Thy-le-Château Walcourt Vogenée Daussois Soumoy Senzeille Cerfontaine (par la nouvelle route) Culot du bois Mariembourg (arrêt facultatif super Fagnes) Roly Samart – à l'église à droite Philippeville (à gauche par Boulevard) Jamagne Hemptine St Aubin Fraire Fairoul Chastres Laneffe Somzée Pont des diables Thy-le-Château. </p> | <p> Thy-le-Château Chastres Fairoul Fraire Morialmé Florennes Corenne Flavion Ermeton Biesmerée Stave Mettet (circuit) Mettet (centre) (à Pontauray, au carrefour, à gauche) Devant-les-Bois Sart Eustache Gougnies Villers Poterie Gerpennes (centre) Les Flaches Le Bultia Nalinnes (centre) Baconval Thy-le-Château. </p> |

2024 Gr1



CIRCUIT N° 28

Env. 95 km - 1200 m D+



Thy-le-château
 Somzée
 Thy-le-Baudouin
 Morialmé
 Florennes
 Vodecée
 Villers-le-Gambon
 Barrière de Romedenne, (à droite vers Romerée)
 Romerée
 (à Romerée, à gauche vers Gimnée)
 Gimnée (à droite vers Mazée)
 Mazée – à gauche vers Najauge, à la grand route à droite vers Treignes (possibilité de monter la côté du moulin de Mazée)
 Treignes (possibilité de monter la côte)
 Vierves
 Olloy
 Nismes
 Mariembourg
 Roly
 Samart – Neuville
 À Neuville, traverser la N 5
 Senzeille
 Villers-deux-Eglises
 Jamiolle (à gauche à l'église)
 Yves-Gomzée
 Vogenée
 Walcourt (centre)
 Pry
 Thy-le-Château



Lien Garmin :

<https://connect.garmin.com/modern/course/292180588>




2024 Gr1



CIRCUIT N° 29

Env. 73 km - 720 m D+



Thy-le-Château
 Somzée
 Laneffe
 chastres
 Walcourt GB
 Silenrioux
 Boussu lez Walcourt
 Fontenelle
 Castillon
 Clermont
 Strée
 N 53 à gauche
 Thirimont (dir Mons)
 Traverser la N 40
 Tout droit chemin de campagne
 Bousignye-sur-Roc-rue de Sartiau (passer devant l'église)
 Dir Coulsore – Bersillies l'Abbaye -Coulsore
 Au carrefour à gauche (vers Reugnie)
 Reugnie
 Rejoindre la N 597, puis à gauche
 Leugnies
 Leval Chaudeville
 Beaumont (prendre la route // à la N « par le RAVEL »
 Strée
 Clermont
 Mertenne
 Rognée
 Moulin de Thy
 Thy-le-Château

2024 Gr1



CIRCUIT N° 30

Env. 76 km - 775 m D+



Thy-le-Château
 Berzée
 Rognée
 Mertenne
 Clermont
 Barbençon
 Traverser la route Beaumont-Philippeville
 Solre st Géry
 A la route Beaumont-Chimay, à droite vers Beaumont, après env 1 km, à gauche vers Maubeuge et après env 1 km, à gauche vers Grandrieu.
 Grandrieu
 Après l'ancien poste frontière, à droite vers Coulsore.
 Bersillies l'Abbaye
 Solre-sur-Sambre
 Traverser la route Mons-Beaumont et après env 1 km, à droite vers Hantes-Wiheries.
 Hantes-Wiheries
 Fontaine Valmont
 Biercée
 A la grand route, à gauche vers Thuin et puis à droite vers Ragnies.
 Biesme-sous-Thuin
 Thuillies
 Cour-sur-Heure – à gauche pour rester sur le dessus
 Ham-sur-Heure (gare)
 Nalinnès
 Gourdinne
 Thy-le-Château (terrain de foot)



Lien Garmin :

<https://connect.garmin.com/modern/course/292169302>



2024 Gr1

CIRCUIT N° 31



Env. 78 km - 1050 m D+




Thy-le-Château
Pry
Walcourt (centre)
Vogenée
Yves-Gomezée
Après le pont N5, tout droit
St Aubin
Florennes
Vodecée (à gauche à l'église)
Villers-le-Gambon (à droite puis à gauche après l'église)
Franchimont
Surice
Romedenne
Vodelée
Gochenée
Les Strepys
Rosée
(traverser la route Dinant – Philippeville)
Corenne
Stave
Le Donveau
Thy-le-bauduin
Somzée
Thy-le-Château

2024 Gr1

CIRCUIT N° 32



Env. 75 km - 840 m D+




Thy-le-Château
Somzée
Gerpennes
Hanzinne (à Hanzinne, à droite vers Thy-le-Bauduin)
Thy-le-Bauduin
(direction Somzée et à la fourche, à gauche vers Laneffe)
Laneffe
Chastres
Fairoul
Walcourt (centre)
Vogenée
Daussois
(après Daussois, traverser la route Beaumont-Philippeville)
Soumoy
Senzeille
Cerfontaine
Froidchapelle
Erpion
Castillon
Fontenelle
Mertenne
Rognée
Berzée
Thy-le-Château

2024 Gr1

CIRCUIT N° 33



Env. 92 km - 865 m D+



Thy-le-Château
Chastres
Fraire (passer le pont N5)
Le Donveau
Mettet (circuit)
Mettet (centre)
Pontaury (au carrefour, à droite vers St Gérard)
St Gérard (direction Namur)
Lesves
Six-Bras
(au carrefour des Six Bras, à droite)
(dans la descente vers la Meuse, après env 3.5 km, à droite vers Arbre)
Arbre
(après env 1 km, à gauche vers Rouillon et monter le col du Marly versant Nord)
Annevoie
À gauche, puis à droite
La Meuse
Yvoir
Remonter la Mollignée
Biesmerée
Mettet (circuit)
Hanzinelle
Hanzine
Tarcienne
Somzée
Thy-le-Château.

2024 Gr1

CIRCUIT N° 34



Env. 78 km - 955 m D+



Thy-le-Château
 Moulin de Thy
 Rognée
 Mertenne
 Fontenelle
 Boussu
 Erpion (entrée Erpion, à gauche)
 Plate Taille
 Cerfontaine
 Froidchapelle – direction Chimay et après env 1 Km, à droite vers Rance
 Rance
 Trieu
 Eppe Sauvage
 Sivry
 Grandrieu
 Leugnies
 Leval Chaudeville
 Beaumont (prendre la route // à la N par le ravel)
 Strée
 Clermont
 Mertenne
 Rognée
 Moulin de Thy
 Thy-le-Château

2024 Gr1

CIRCUIT N° 35



Env. 100 km - 1040 m D-



Thy-le-Château
 Somzée
 Tarcienne (Hublet)
 Hanzinne (gros arbre)
 Mettet (circuit)
 Denée (carrefour)
 Bioul
 Annevoie
 Col de Marly
 Arbre
 Bioul
 Warnant
 Sosoye
 Denée
 Graux
 Mettet
 Biesme
 Fromiée
 Gerpennes
 Les Flaches
 Le Bultia
 Nalannes
 Ham-sur-Heure (gare)
 Cour-sur-Heure
 Berzée
 Rognée
 Moulin de Thy
 Thy-le-Château



Lien Garmin :

<https://connect.garmin.com/modern/course/292632427>




2024 Gr1




CIRCUIT N° 36



Env. 80 km - 695 m D+



Thy-le-Château
 Berzée
 Cour-sur-Heure
 Thuillies à gauche(direction l'église) puis à droite à l'église vers la grand route.
 A la grand route à gauche
 Ragnies
 Lobbes
 (après les ponts, à gauche)
 (après la portelette, à gauche)
 Bienne-lez-happart
 Merbes Ste Marie (traverser la R N)
 Peissant
 Crois-les-Roueroy
 Roueroy (grand route,à gauche)
 -puis direct à droite -puis 2^{ème} à gauche
 -carrefour suivant à droite – puis 2^{ème} à gauche
 - puis tout droit Grandreng
 à l'îlot, à gauche vers
 Erquelinnes
 Rond-point vers Beaumont
 Solre-sur-Sambre, après le pont de la sambre,
 1^{er} à gauche rue Reine Astrid, au bout à droite
 traverser la grand route rue de la Cavée
 Hantes-Wiheries
 Fontaine Valmont
 Grand route à gauche, puis à droite
 Biercée
 Ragnies
 Strée
 Clermont
 Castillon
 Fontenelle
 Walcourt (Gerlimpont)
 Carrefour GB
 Thy-le-Château

| 2024 Gr1 CIRCUIT N° 37 ★ Env. 109 km - 935 m D+  | 2024 Gr1 CIRCUIT N° 38 ★★ Env. 100 km - 960 m D+  | 2024 Gr1 CIRCUIT N° 39 ★ Env. 70 km - 600 m D+  |
|--|---|--|
| <p> Thy-le-Château Somzée Thy le bauduin Morialmé Florennes Traverser la rte Philippeville-Dinant au pylône. Vodecée Villers le Gambon Petit Doische Heer sur Meuse Hastière Dinant Anhée Yvoir Remonter la Molinee Maredret Ermeton Biesmerée Mettet (circuit) Le Donveau Fraire (pont N5) Chastres (traverser rte des Barrages) Thy-le-Château </p> | <p> Thy-le-Château Berzée Rognée Mertenne Clermont à la sortie avant Barbençon à droite Solre st Géry Renlies (à droite, puis à gauche) vers Froidchapelle – avant Fourbechies à droite Château d'eau- Rance Au complexe sportif à gauche vers Froidchapelle, puis à droite après environ 3km dans la ligne droite avant Froidchapelle Traverser la route Froidchapelle - Virelles Ferme St Hubert (traverser le carrefour, au bas de la descente à gauche) Cerfontaine (nouvelle route, vers Neuville) Après env 2 km, à gauche vers Senzeilles Villers deux Eglises Jamiolle (à l'église à gauche) Yves Gomezée St Aubin – Bois des Minières Fraire Fairoul Chastres Laneffe Thy le-Bauduin par la Forge Tarcienne – Barrière – traverser la N5 Nalannes Gourdannes Thy par le terrain de foot </p> | <p> Thy-le-Château Berzée Rognée Mertenne Clermont Strée Leers et Fosteau Fontaine valmont, 100 m après la place prendre à droite Sart la Buissières (contourner la place +/- 200 m prendre à gauche) Merbes le Château Solre sur Sambre Hantes Wiheries Fontaine valmont Biercée grd route prendre à droite À 6 km, à gauche Thirimont Strée Clermont Castillon Fontenelle Mertenne Rognée Moulin de Thy Thy-le-Château </p> |

2024 Gr1



CIRCUIT N° 40
Env. 79 km - 800 m D+



Thy-le-Château
Somzée
Thy-le-Bauduin
Morialmé
Mettet

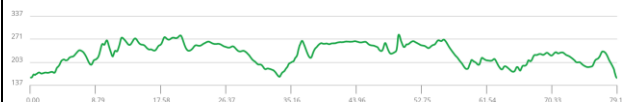


Carrefour de Denée
Bioul (sur la place à gauche)
Arbre (à la cabine élec. à gauche)
Lesves
Les Six Bras (direction Fosses, après env 2 km, prendre à gauche)
Bambois (à la N, prendre à gauche)
Puis 1^{er} à droite, ensuite 1^{er} à gauche (Maison), à la Nat traverser vers Bossière.
Au sommet à droite
Tout droit vers Mettet
Grand route à droite
Au rond-point vers Biesme, puis 1^{er} à droite
Au carrefour à gauche
Devant les Bois
Biesme
Gougnies
Villers Poterie (au carrefour à gauche)
Gerpennes centre (plus par les écoles)
Bultia
Nalinnes (centre)
Baconval
Thy-le-Château



Lien Garmin :

<https://connect.garmin.com/modern/course/292173487>



2024 Gr1



CIRCUIT N° 41
Env. 98 km - 1040 m D+



Thy-le-Château
Berzée
Rognée
Mertenne
Fontenelle
Boussu
Erpion
Vergnies
Renlies (traverser le pont, au Y, à gauche)
Sautin – direction pylône
Pierre qui tourne
Montbliart
Epepe Sauvage (à gauche)



Trelon
Glageon
Sains du nord
Ramousies
Liessies
Willies
Val Joly
Sivry
Sol st Géry
Barbençon
Clermont
Mertenne
Rognée
Moulin de Thy
Thy-le-Château



Lien Garmin :

<https://connect.garmin.com/modern/course/292179865>



2024 Gr1









CIRCUIT N° 42
Env. 90 km - 580 m D+



Thy-le-Château
Somzée
Tarcienne
Gerpennes
Fromiée
Biesme
Mettet (centre)
Au feu, à gauche
Graux (route béton)
Carrefour de Denée
Bioul (sur la place, à gauche)
Arbre
Profondeville
Riviere
Annevoie
Yvoir
La Mollignée
Maredsous
Biesmerée
Mettet
Morialmé
Le Donveau
Hanzinelle
Hanzinne (au gros arbre, à gauche)
Tarcienne
Somzée
Thy-le-Château



| 2024 Gr1  CIRCUIT N° 43 Env. 50 km - 455 m D+  | 2024 Gr1  CIRCUIT N° 44 Env. 78 km - 630 m D+  | 2024 Gr1  CIRCUIT N° 45 Env. 70 km – 690 m D+  |
|---|---|---|
| <p> Thy-le-Château Berzée Rognée Mertenne Castillon Erpion Rond-point de Cerfontaine Tour du lac de Falemprise Plate taille À gauche Erpion Boussu Fontenelle Mertenne Rognée Berzée Thy-le-Château </p> | <p> Thy-le-Château Somzée Tarcienne Chez HUBLET, à droite Hanzinne le gros arbre. Hanzinelle Le Donveau Mettet (circuit) Biesmerée Maredsous Vallée de la Molinee Au pied de la Molinee, à gauche Côte de Warnant (par la rue de la Gare) Bioul Graux Mettet Biesme Fromiée Gerpennes Tarcienne Somzée Thy-le-Château </p> | <p> Thy-le-château Gourdinne (par les carrières) Nalignes Jamioulx Bomerée (monter l'M) au-dessus, prendre à droite la rue de Marbaix Landelies Abbaye d'Aulne Gozée À gauche rue Auguste Farcy À gauche rue Armand Bury Traverser la N579 Rue Trieu du Bois À gauche vers Bomerée Ham-sur-Heure Nalignes (par le Château) Direction N 5 Traverser la N 5 Gerpennes Hymiée Hanzinne Thy-le-Bauduin centre La forge Laneffe Somzée Pont des Diables Thy-le-château </p> |

2024 Gr1



CIRCUIT N° 46

Env. 93 km - 990 m D+



Thy-le-Château

Somzée

Thy – le – Bauduin

Morialmé

Florennes

Corenne

Flavion

Falaën

Weillein

Sommière

Haut le Wastia

Vallée de la Molignée

Falaën

Sosoye

Maredsous

Maredret

Ermeton sur Biert

Biesmerée

Mettet

Oret

Biesme

Fromiè

Gerpennes

Tarcienne – Barrière

Traverser la N5

Nalinnes

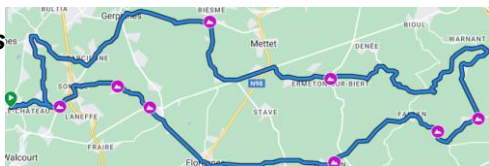
Gourdinne

Thy par le terrain de foot et le notaire

Thy-le-Château

Lien Garmin :

<https://connect.garmin.com/modern/course/292163418>



2024 Gr1



CIRCUIT N° 47

Env. 102 km - 1280 m D+



Thy-le-Château

Walcourt

Vogenée

Daussois

Soumoy

Senzeilles

Cerfontaine (par la nouvelle route)

Cinq Frères

Boussu en Fagne

Dailly

Boutonville

Baileux

Bourlers

Forges

Seloignes, à la gd route à droite, puis 1^{er} à gauche

Monceau Imbrechies à droite de l'église

Carrefour suivant à droite, puis à gauche Salles

– grand route à droite puis 1^{er} à gauche

Baillèvre – à gauche puis 2 ou 3 ème à droite

Après environ 3 Kms au Y à droite « au

panneau – circuit touristique de la Botte du

Hainaut – à suivre jusque Rance

Rance

Fourbechies

Four à verre

Erpion

Boussu-lez-Walcourt

Fontenelle

Mertenne

Rognée

Moulin de Thy

Thy-le-Château

2024 Gr1



CIRCUIT N° 48

Env. 65 km - 690 m D+



Thy-le-Château

Somzée

Tarcienne

Gerpennes

Fromiè

Biesme

Mettet – gendarmerie à gauche

Pontaury

Fosses

Saint Gérard

Bossière

Mettet

Oret (par les campagnes)

Garage opel

Route de Rouillon

Hanzinelle

Hanzinne

Tarcienne

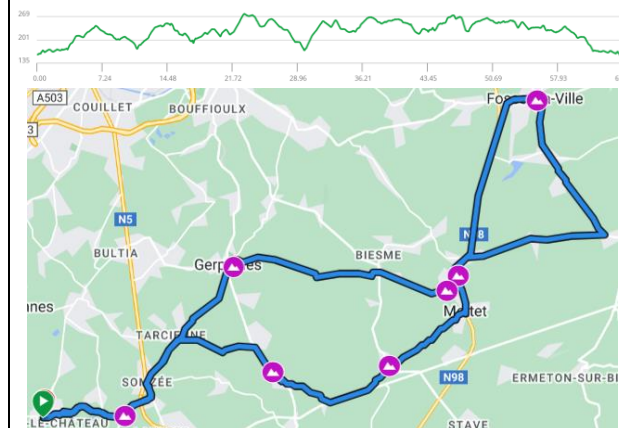
Somzée

Pont des diables


Thy-le-Château

Lien Garmin :

<https://connect.garmin.com/modern/course/253076057>




2024 Gr1
★ ★ ★ **CIRCUIT N° 49**
 Env. 100 km - 1025 m D+

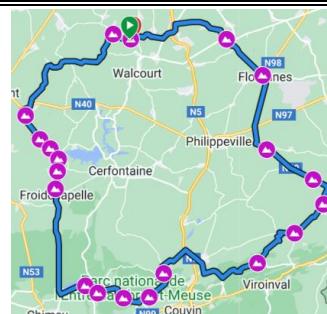


Thy-le-Château
 Somzée
 Laneffe
 Thy-le-Bauduin (par la forge)
 Morialmé
 St Aubin
 Hemptinne
 Philippeville (direction Neuville)
 Samart
 Roly (à l'entrée de Roly, à gauche)
 Villers en Fagne
 Entrée de Merlemont à gauche
 Merlemont, traverser la grand route de
 Philippeville-Givet,
 Franchimont
 Surice
 Soulme – direction Rosée
 Avant Rosée, à droite vers Flavion 3km
 Flavion
 Corenne
 Stave
 Oret
 Biesme, Fromiée, Gerpennes,
 Villers Poterie, Acoz, La Raguette,
 Joncret, Les Flaches,
 Tarcienne centre, Tarcienne Barrière, traverser
 la N5 aux feux
 Nalinnes
 Gourdinne
 Thy-le-Château (par terrain de foot)

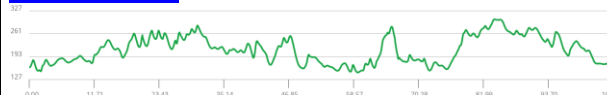
2024 Gr1
★ ★ ★ **CIRCUIT N° 50**
 Env. 105 km - 1320 m D+




Thy-le-Château
 Berzée
 Rognée
 Mertenne
 Clermont
 Barbençon
 Vergnies
 Froidchapelle
 Virelles
 Avant Chimay,
 tourner à gauche et longer le Lac
 Lompret
 Aublain
 Dailly
 Frasnes
 Mariembourg
 Nismes
 au rond-point de Nismes
 vers Dourbes à gauche
 Matagne la Grande
 Villes-en-Fagnes
 Sautour- à droite direction Philippeville (rue du
 Postienne) puis à droite direction Villers le
 Gambon
 Après environ 2 kms à gauche.
 À la gd route à droite puis à gauche
 Vodecée
 Florennes
 Morialmé
 Thy-le-Bauduin
 Somzée
 Thy-le-Château



Lien Garmin :
<https://connect.garmin.com/modern/course/292182041>



2024 Gr1
★ ★ ★ **CIRCUIT N°51**
 Env. 75 km - 985 m D+



Thy-le-Château
 Berzée
 Rognée
 Mertenne
 Clermont
 Barbençon
 Vergnies
 Froidchapelle
 Virelles
 À gauche et longer le lac vers Lompret
 Avant Lompret à gauche vers Cerfontaine
 Cerfontaine
 Par la nouvelle route
 Senzeille
 Villers les deux Eglises
 Jamiolle (à l'église à gauche)
 Yves Gomezée
 Vogenée
 Walcourt
 Pry
 Thy-le-Château

2024 Gr1
★ ★ ★ **CIRCUIT N° 52**
Env. 103 km - 1395 m D+

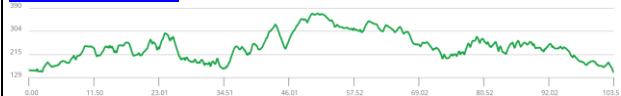


Thy-le-Château, Berzée
Rognée, Mertenne
Fontenelle
Boussu les Walcourt
Route des barrages
Plate taille
Cerfontaine direction Chimay
Après 3 kms à gauche,
direction. Senzeille (N978)
Puis à droite Culot du Bois
Boussu en Fagne
Dailly à droite puis à gauche
A la fourche à gauche direct. Gonrioux
Traverser la N Couvin/Chimay (N99)
Gonrioux
Presgaux
À gauche direction Cul des sarts par le bois
Cul des Sarts à droite N964
L'Escalière à droite N589
Au chasseur après env. 5Km à gauche
Rièzes, La Bouverie, Poteauprè, Bourlers
Chimay
Virelles
Froidchapelle
(ou bien à Chimay suivre toutes directions
Vers circuit, direction Mons et prendre RAVEL
jusque Froidchapelle)
Four à verre
Erpion
Castillon
Mertenne, Rognée
Thy-le-Château



Lien Garmin :

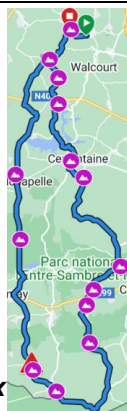
<https://connect.garmin.com/modern/course/292164087>



2024 Gr1
★ ★ **CIRCUIT N° 53**
Env. 73 km - 640 m D+



Thy-le-Château
Berzée
Rognée
Mertenne
Clermont
Barbençon, direction Vergnies
Après env 500 m, à droite
Renlies, traverser le pont, au Y à gauche
Direction Pylône carrefour traverser
Sautin
Pierre qui Tourne à gauche
Rance (château d'eau à droite)
Froidchapelle
Cerfontaine
Tour du lac de Falemprise
Plate Taille
Aquacentre
Erpion, direction Boussu
À droite La Ruchette
Route des Barrages à gauche
Boussu
Fontenelle
Mertenne
Rognée
Berzée
Thy-le-Château



2024 Gr1
★ **CIRCUIT N°54**
Env. 50 km - 360 m D+




Thy-le-Château
Berzée
Rognée
Mertenne
Thuillies – à gauche vers l'église
Donstienne
Strée
Route Strée – Clermont, à gauche
Clermont – avant l'église à droite
Après environ 1.2kms, à gauche
Grand route Clermont – Barbençon à droite
vers Barbençon
Avant grand route Philippeville-Beaumont à
droite, puis 3^{ème} à droite vers Beaumont
À droite route // à la N Beaumont-Charleroi
Strée
Clermont
Castillon
Mertenne
Rognée
Berzée
Thy-le-Château



2024 Gr1



CIRCUIT N° 55
Env.84 km - 1020 m D+
« découverte commune »



Monter vers Pry et tourner à droite avant Impexacom
Descendre mur de Pry, puis tourner à gauche Chastrès par le Colruyt
Laneffe



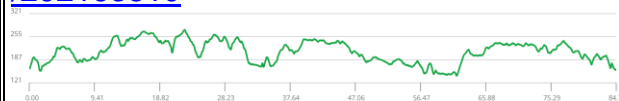
Thy-le-Baudoin
Morialmé
Fraire
Fairoul
Yves-Gomezée
Daussois
Vogenée
Walcourt
Fontenelle

Boussu, prendre la N40
Tourner à droites aux éoliennes vers Castillon
Clermont
Mertenne
Berzée
Cours-sur-Heure
Gare d'Ham-sur-Heure
Nalinnes, après le kiosque à droite, puis à gauche avant la ferme du Lumsonry
Bultia
Flaches
Tarcienne
Somzée
À droite avant Lurquin,
puis directement à gauche,
vers Gourdinne
Terrain de foot de Thy
Notaire



Lien Garmin :


<https://connect.garmin.com/modern/course/292163810>



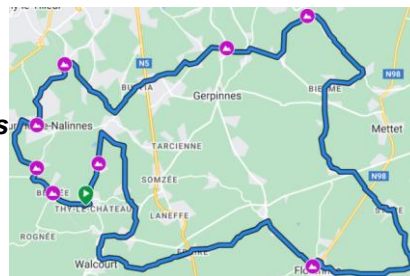
2024 Gr1



CIRCUIT N° 56
Env.85 km - 1100 m D+
NEW



Thy
Berzée
Cour-sur-Heure, à gauche vers Marbaix
Au stop, à droite vers Ham-sur-Heure centre
Monter Panama, à droite vers Jamioulx
Rond-point Jamioulx vers Nalinnes

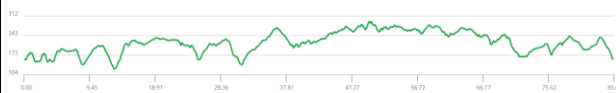


Bultia
Joncret
Acoz
Gougnyes
Sart Eustache
Devant les bois
Biesme
Oret
Stave
Corenne
Florennes
Morialmé
Fraire
Fairoul
Dans la descente à droite vers boulangerie
Walcourt
Chastres route des Barrages
À gauche, traverser Bonnières
Gourdinnes
Parrain
Baconval
Thy



Lien Garmin :

<https://connect.garmin.com/modern/course/292146057>



2024 Gr1



CIRCUIT N°
Env. km - m D+



